


RALLYE HISTORIQUE DES BELLES DE MAI



20 MAI 2023 EXPERT MATIN

**Dépannage
Christophe:
07 80 33 64 31**


ACHATS & VENTES DE VÉHICULES

TEMPS LIBRE

L'ESPRIT MOTEUR

...un choix passion
pour le plaisir.

1 rue du TALEROT 70000 VESOUL - Tél : 03 84 97 11 26



COMMUNE DE
NOIDANS-LES-VESOUL

MERCI À NOIDANS-LES-VESOUL DE NOUS ACCUEILLIR



MOUREY

Meubles & Agencement




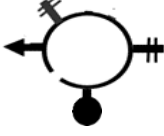
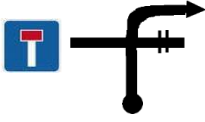




PARIS sas

Fournitures Industrielles
pour professionnel et particulier


03.84.40.40.66
www.paris70.fr

E.Leclerc
LURE



N°	Km total	Km partiel	Pictogramme	Commentaire
1	0,980	0,980		Il y a une station essence à la pause de midi
2	1,830	0,850	Sortie clinique Saint-Martin	
3				Sortie Besançon
4	2,360	0,530	G	La montoillote SRP (G à 1800m)
5	4,460	2,100		
6	5,360	0,900		
7	6,490	1,130		Déchetterie
8	8,120	1,630		Vous arrivez à Charmoille
9	8,490	0,370	td	
10				
11	8,610	0,120	Vous êtes au départ de la chaîne d'arpenteur face au garage LADA sur D322	Si perdu, revenir à cette case puis G jusqu'au rond-point 25mn

Forme dérivée du fléché partiel : la **chaîne d'arpenteur** qui n'est ni plus ni moins qu'une succession de fléchés partiels mis bout à bout et indiquant l'angle de la direction à prendre.



D

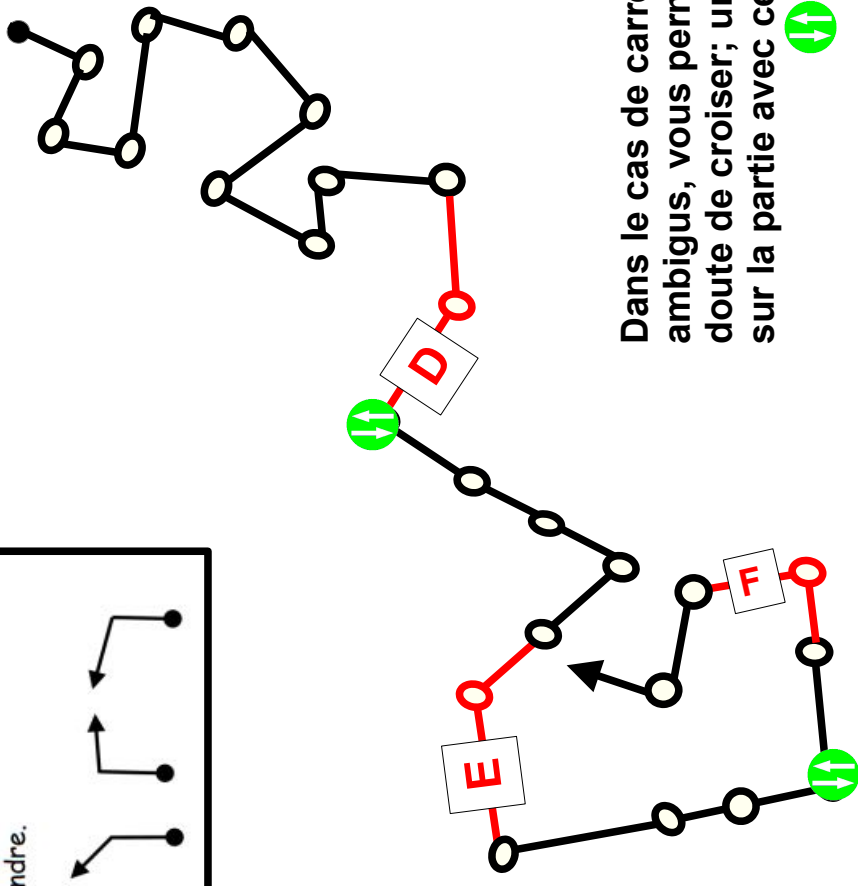
Nom de la rue dans laquelle vous entrez

E

Nom de la rue que vous ne prenez pas

F

Nom de la rue dans laquelle vous entrez



Dans le cas de carrefours ambigus, vous permet dans le doute de croiser; uniquement sur la partie avec ce logo vert



Vous êtes en non métré, les longueurs de traits sont différentes mais juste pour me faciliter le tracé. Répondre aux questions (sur feuille de route case « Charmoille ») pour valider les passages. Il existe des mini-rond-points dans ce village , ils sont comptés en carrefours classiques. En cas de doute, un « zébra » est infranchissable.



TAVARES MANUEL

Menuiseries de l'habitat

**PORTES - VOLETS - PORTAILS - FENÊTRES
(PVC - ALU - BOIS)**

07.50.84.16.93



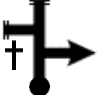

carhart70@hotmail.fr


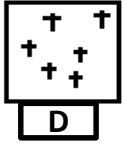


NOIDANS-LES-VESOU



Chaumartin

Du Choix, du Frais!

N°	Km total	Km partiel	Pictogramme	Commentaire
12			Fin de chaine d'arpenteur, SRP jusqu' au rond point	1h/1h15
13	RAZ	RAZ		Bougnon
14				Attention aux radars!
15	2,600	2,600		
16	2,740	0,140		Vous êtes à Bougnon
17			0.0.1	
18			1.0	
19	3,490	0,750	srp	
20			D/d/D	
21			Rue du Chanois	
22				
23			rue du moulin	1h15/1h30

N°	Km total	Km partiel	Pictogramme	Commentaire
24			 X2	
25	5,440	1,950		Direction Port/Saone par D100
26	9,780	4,340		Port/Saone par D6
27	10,300	0,520		Vous êtes à Port/Saone carrefour D6/D322 sur le parking.
28			Début de la carte. Vous arrivez par la flèche bleue sur la carte	après le dernier point, vous pourrez "croiser" pour aller à la pause au "Chalet de la plage" (voir la carte)



estIMPRiM

L'IMPRESSION DANS TOUTE SA DIMENSION

NICO



BOULANGERIE
LA TRADITION & LE SAVOIR FAIRE

*NOIDANS
LES-VESOUL*

INTERSPORT®

Le sport, la plus belle des rencontres

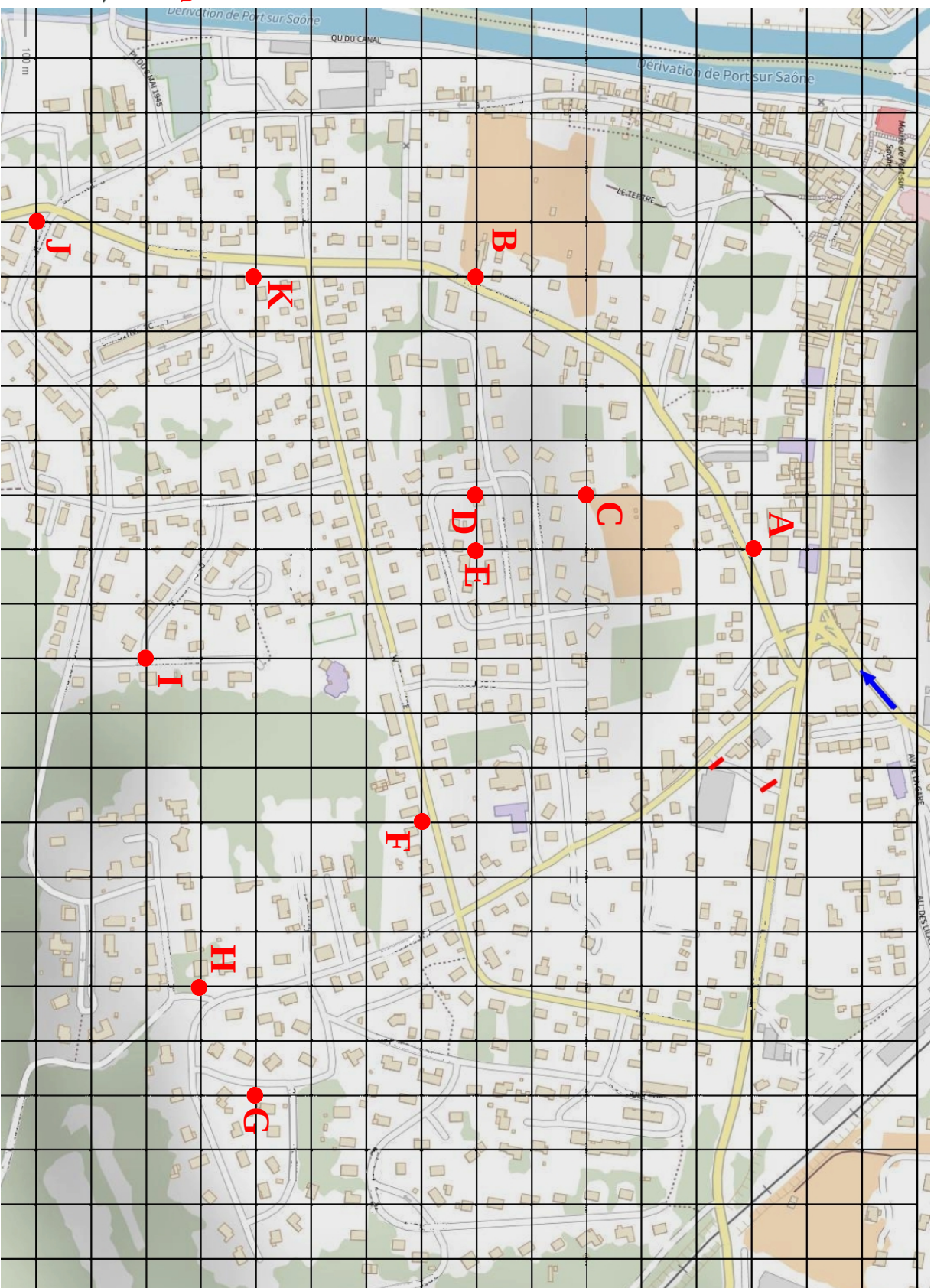


Le Chalet

de la Plage

PORT-SUR-SAÔNE

Tracez votre parcours, critère principal, le plus près, ensuite au plus court.



Passez au moins une fois au plus près (au plus court) des points A,B,C,D,E,F,G,H, J,K dans l'ordre et sans croiser

PAUSE au chalet de la Plage





VERNIER CONTROLE SECURITÉ - AUTOSUR

Z.I. LES SAUSSIS - Rue des peupliers

70000 Noidans-les-vesoul


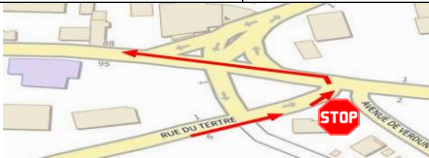
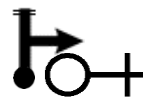








mail : alex.vcs70@gmail.com





Tél : 03.84.76.44.93


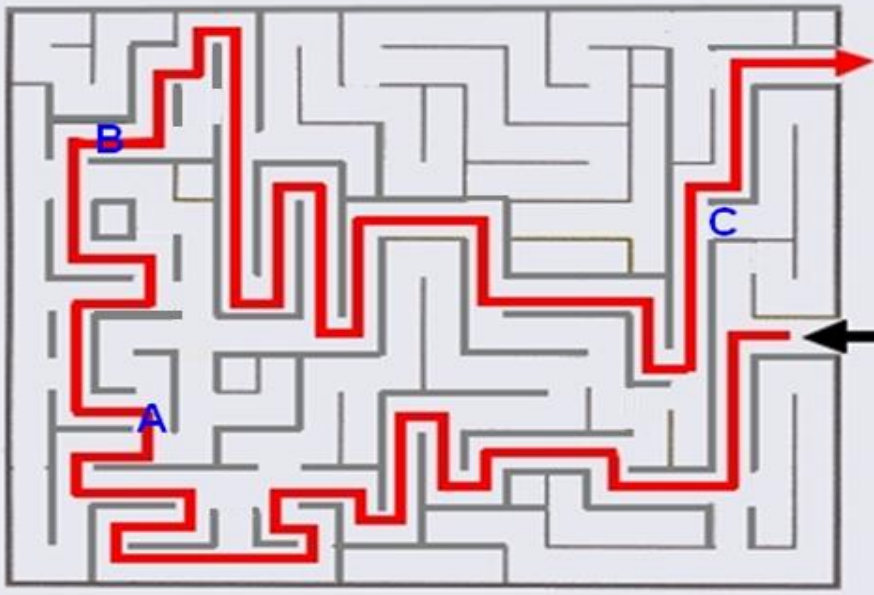


















Restaurant la Guillaume
Colombe-les-Vesoul 2 rue du stade
03 84 76 23 83











N°	Km total	Km partiel	Pictogramme	Commentaire
29		Après la pause, vous revenez au carrefour de départ (case 27) grâce à la carte, puis direction centre-ville. RAZ au		2h10
30	0,470	0,470		puis SRP D20 
31	3,270	2,800		Chaux les Port
32	3,690	0,420		SRP
33	4,130	0,440	<p>Passez au moins une fois par les flèches rouges au + court sans croiser en faisant tous les côtés des triangles puis direction Villers sur Port</p>	
34				
35				
36	5,260	1,130		
37				
38			G	  <p>attention aux consignes case suivante</p>



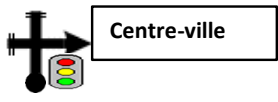

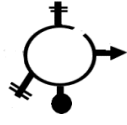

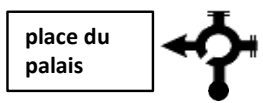


N°	Km total	Km partiel	Pictogramme	Commentaire
39				<p>Vous êtes arrivés à Villers sur Port par la flèche bleue. Allez à la flèche rouge au plus court sans croiser</p>
40				
41				
42				
43				
44			<p>2h35/45</p>	
45				<p>Vous êtes au rond point de la flèche rouge, direction Vesoul</p>
46	10,560	5,300		
47			<p>G</p>	
48	12,320	1,760	<p>G</p>	<p>Vous êtes à Provenchère</p>
49	12,770	0,450		<p>Breurey-les-Faverney</p>



N°	Km total	Km partiel	Pictogramme	Commentaire
50	17,870	5,100		Vous êtes au rond bleu sur la carte, vous attaquez le labyrinthe fléché allemand
51				Notez les noms de rues A,B,C sur la feuille de route dans la case Breurey
52				
53				
54				
55				
56				Après le labyrinthe ou si perdu, rejoignez la rue de la corvée (flèche rouge), repérez-vous avec la mairie en centre-ville
57				
58	20,550	2,680		
59			puis SRP pendant 4km, gaffe aux trous!	 3h30 max
60	24,550	4,000		X Panneau auberge "Le Chaumont"
61	26,500	1,950	<div style="border: 2px solid red; padding: 5px; display: inline-block;"> Le Val Saint Éloi </div>	

N°	Km total	Km partiel	Pictogramme	Commentaire
62	28,670	2,170		route étroite! 
63				
64	30,110	1,440		VILORY
65				Puis rue de la Fontaine
66				
67				Puis retour au carrefour de la case 64 
68	30,850	0,740		Puis  SRP D10
69	34,720	3,870		
70	35,160	0,440		
71			G / d / d / G / d	
72				
73				

N°	Km total	Km partiel	Pictogramme	Commentaire				
74	 FESTINA <i>Montres depuis 1902</i>							
75								
76								
77								
78								
79								
80								
81							┆	
82							┆	
83							┆	
84			┆					
85			┆					

N°	Km total	Km partiel	Pictogramme	Commentaire
86			SRP D10	4h/4h10 max
87	38,040	2,880		Vous êtes à Epenoux, allez on rentre, SRP Villeparois
88	40,280	2,240	D	rue de Prémoulin puis du Batard
89				
90			SRP D118	Par Coulevon
91	43,080	2,800	VESOUL	Pas de piège ni de validation dans la traversée du centre-ville
92				SRP jusqu'au rond point
93	43,840	0,760		Rue de Pontarcher
94	44,310	0,470	Centre ville 	attention! Si la déviation est encore là, suivre panneaux déviation et flèches A110&Cie
95	44,560	0,250	 	si déviation, vous arrivez sur la case rouge
96	45,470	0,910	toutes directions 	Un petit défilé en ville pour remercier nos partenaires Vous allez faire une petite boucle
97	45,520	0,050	toutes directions 	

N°	Km total	Km partiel	Pictogramme	Commentaire
98	45,750	0,230		
99	45,850	0,100		
100	46,130	0,280		SRP centre-ville
101	46,580	0,450		
102	46,660	0,080		N57 centre-ville puis toujours tout droit sur N57
103	47,160	0,500		X Annexe du voyageur (bar à vin)
104	47,500	0,340		
105				SRP place du palais
106	47,790	0,290		
107	47,890	0,100	G	
108				SRP
109	48,210	0,320		nouveau cimetière puis SRP

N°	Km total	Km partiel	Pictogramme	Commentaire
110				
111			D	Vous passez devant Trail 70 au rond-point puis direction Vesoul-centre
112				Puis TD
113	49,700	1,490	Vous êtes arrivé chez notre partenaire "Temps libre, l'esprit Moteur", pause casse-croute!	N'oubliez pas de donner la feuille de réponse à l'accueil!

**Outil de suivi, d'analyse et de planification
pour les TPE**

Gérard SIMONIN – Portable : 06 81 05 22 43

OSAPE
*Gérer votre planning
simplement*



**Ecole de Conduite
Vésulienne**



LURE

CONTACT :

56, av de la République
70201 LURE


Tel : [03 84 89 00 37](tel:0384890037)

Fax : [03 84 30 32 77](tel:0384303277)

E-mail : lure@ca-franchecomte.fr



RALLYE HISTORIQUE DES BELLES DE MAI



A110&CIE

70



20 MAI 2023 EXPERT APRÈS-MIDI

**Dépannage
Christophe:
07 80 33 64 31**

ACHATS & VENTES DE VÉHICULES

TEMPS LIBRE



L'ESPRIT MOTEUR

...un choix passion
pour le plaisir.

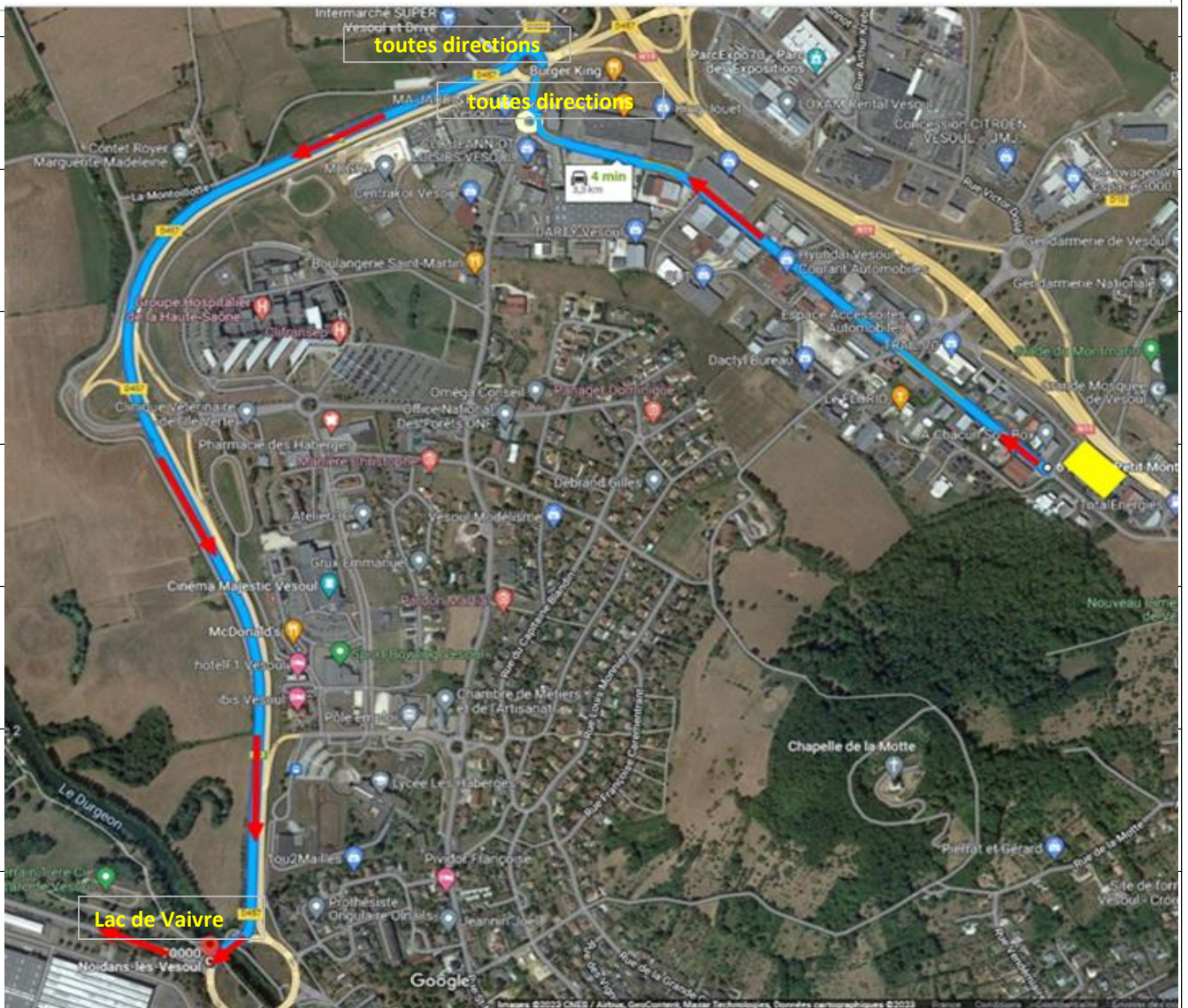
1 rue du TALEROT 70000 VESOUL - Tél : 03 84 97 11 26



Nouveau siège à Vaivre-et-Montoille !



N°	Km total	Km partiel	Pictogramme	Commentaire
1				Le Showroom Dormoy est en jaune, allez au rond-point en rouge et repartez par la flèche bleue. Pour les "croisé/pas croisé" on repart à zéro, on oublie le matin
2				Pas de validation ni de piège, ces 2 cartes sont juste de la liaison

Vous passez sur la carte suivante, suivre toutes directions jusqu'au rond-point de Noidans où vous prenez direction Vaire et Montoille /Lac de Vaire, remise à zéro à la sortie de ce dernier rond-point (petit rond rouge à 3,25km)



3	4,470	1,220		6t/ base de voile puis SRP base de voile
4	5,790	1,320	Rue de la Prairie 	Vous êtes à Montoille

Optique Soligot








70300 Luxeuil-les-Bains 03 84 40 11 82
7 Rue Victor Genoux

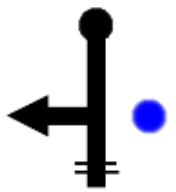
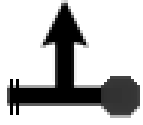

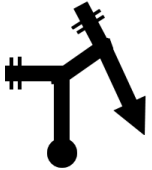



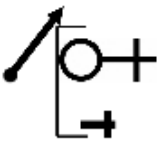

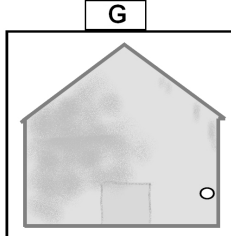
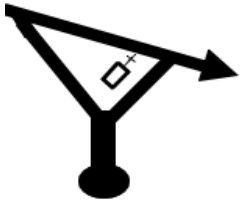


70800 Saint-Loup-sur-Semouse 03 84 49 03 28
27 rue Henri Guy








BUT











**toujours
là pour
vous
à VESOUL**












N°	Km total	Km partiel	Pictogramme	Commentaire
5				
6	6,420	0,630		Base de voile
7				
8				
9			srp puis passez devant le lavoir	
10			G	
11	9,710	3,290	Montigny les Vesoul	
12				30mn
13				puis passez à la commode, si perdu, rdv D58 sortie Montigny direction SCYE case 18












	g/g			1
				2
		Passez à l'opposé du contraire de l'inverse du côté miroir de la gauche de Jésus		3
			En face du 3	4

**Commode classique : 1-2-3-4-4-3-2-1-1
etc**


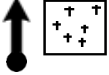






N°	Km total	Km partiel	Pictogramme	Commentaire
14	12,230	2,520	Fin de comode, SRP D58	Direction SCYE 1h
15	12,880	0,650		Chemin des Vallières
16				
17	13,230	0,350		
18	0,000	RAZ		SRP jusqu'à la photo RAZ à la chaîne rouge et blanche puis SRP
19	2,160	2,160	SCYE	
20	Vous êtes au point bleu, revenez-y après avoir validé l'intégralité des traits rouges au + court sans croiser, en cas de doute la carte fait foi, puis repartez par la flèche bleue (RAZ sur pont). Les flèches grises =sens de circulation.			
21				
22				
23				
24				
25				











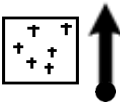


N°	Km total	Km partiel	Pictogramme	Commentaire
26	4,180	2,020	SRP	RAZ sur pont 1h25
27				
28	7,080	2,900		SRP Centre-ville D6
29	8,180	1,100		RAZ au stop
30			SRP, 3 ponts, puis G	direction Ferrière les Scey
31	9,680	1,500	G	suivre 
32	10,330	0,650		
33	12,130	1,800		
34	13,180	1,050		
35	13,700	0,520		Vous allez arriver à Ferrières les Scey
36	13,960	0,260	g x7	Comptez bien les "g"!
37	15,400	1,440		




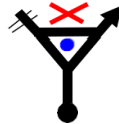






N°	Km total	Km partiel	Pictogramme	Commentaire
39			G	
38			g	
40			 direction 	
41				Puis SRP TD SCEY
42	17,600	2,220		 2h
43	18,200	0,600		
44	18,300	0,100		
45			ma rue	
46				
47				
48	18,850	0,550		D23 Port/Saone
49	19,850	1,000		













N°	Km total	Km partiel	Pictogramme	Commentaire
50				Si perdu rdv Scey, rue de la Nouvelle, photo case 62
				
				
				
				
				
				
				
				
				
				
				

N°	Km total	Km partiel	Pictogramme	Commentaire
62	23,190	3,340		métrage au panneau
63				2h30
64				
65				SRP
66	23,810	0,620		D
67			<div style="border: 2px solid red; padding: 5px; display: inline-block;"> Saint Albin </div>	
68	25,610	1,800	G	
69				Canal tunnel de saint Albin
70	27,010	1,400		Allez faire une pause au tunnel puis revenez à ce carrefour
71	0,000	RAZ		
72	1,040	1,040		Si perdu voir case 75
73			I.0 /0.1 /D /I.0 /D /d /I.0.0 /d	Vous êtes à Ovanches

N°	Km total	Km partiel	Pictogramme	Commentaire
74			d /td /d /td /0.l.0 /0.l	
75	3,170	2,130		Vous êtes sur la D8 direction Traves, le cimetière est sur votre droite au bord de la route. RAZ au panneau
76				2h50
77				
78	5,040	1,870		
79	5,190	0,150	D	rue du poirier béni puis SRP
80				
81				puis srp
82			D	
83			vers D8 Raze	
84			D rue de la Forge	D8
85				

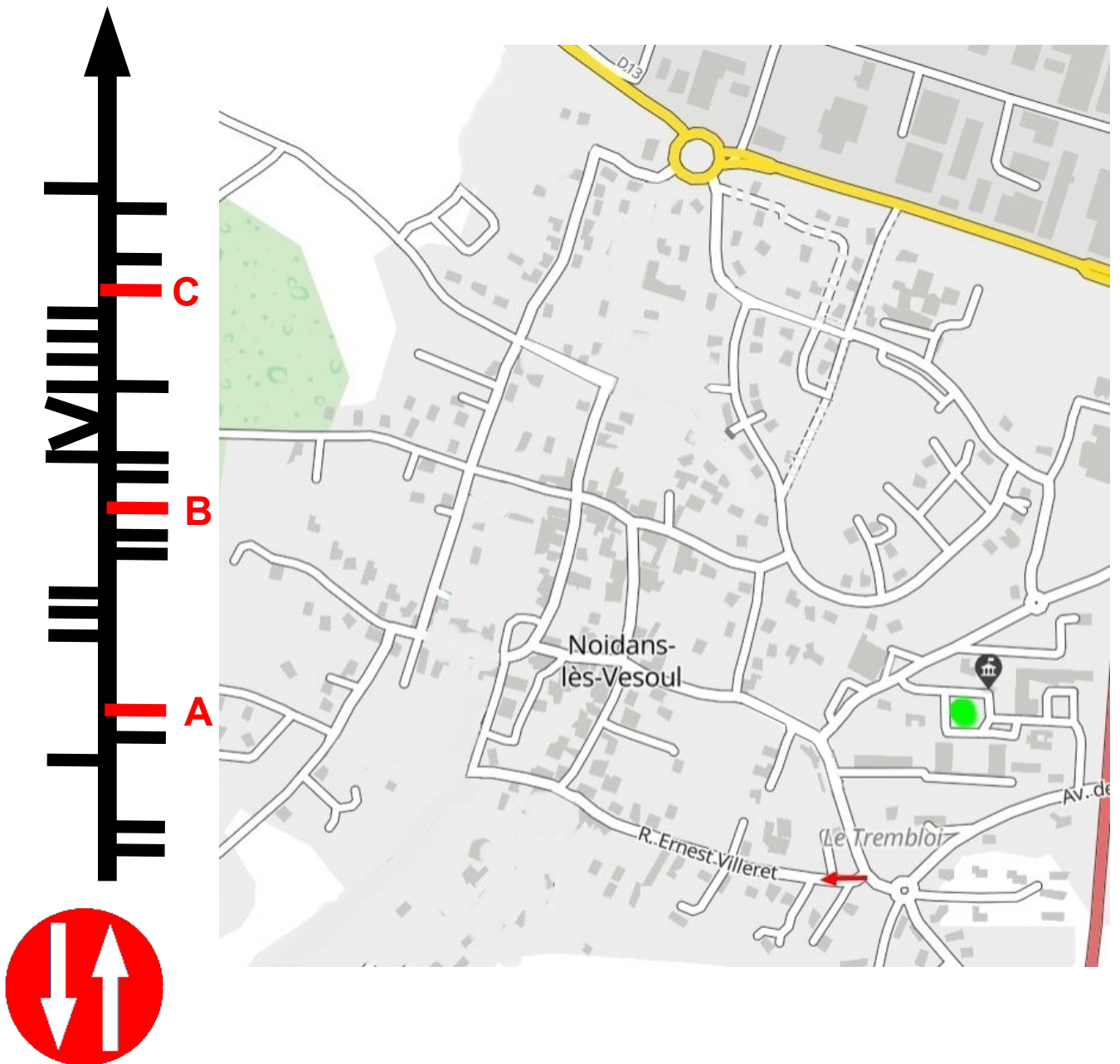
N°	Km total	Km partiel	Pictogramme	Commentaire
86	6,380	1,190		SRP
87	9,660	3,280		
88	10,230	0,570		
89				
90				
91				
92				
93				
94	10,860	0,630		D13 Vesoul 3h15
95	10,990	0,130		
96	11,260	0,270		
97	14,260	3,000		

N°	Km total	Km partiel	Pictogramme	Commentaire
98				Bientôt la fin, t'as voulu voir Vesoul, tu vas bientôt revoir Vesoul!
99				
100			Vous passez devant la mairie direction Mt le Vernois	
101			MONT LE Vernois	3h30 max
102	15,630	1,370		Rue du centre
103				 Mairie
104	16,690	1,060	G	
105	17,360	0,670		
106	18,130	0,770		
107	19,510	1,380		Vous êtes à Chariez SRP
108	19,790	0,280		Direction Andelarre
109	23,140	3,350		

N°	Km total	Km partiel	Pictogramme	Commentaire
110	23,650	0,510		
111	24,040	0,390		!! Ralentisseurs durs à voir!!
112				Chemin des vignes
113				Rue du château
114	24,780	0,740		Vous empruntez la D474 pendant 1km
115	25,750	0,970		
116	26,420	0,670		
117				
118				
119	28,640	2,220		Vous êtes à Noidans
120				
121	28,900	0,260		Prendre rue Ernest Villeret

N°	Km total	Km partiel	Pictogramme	Commentaire	
122					
123					
124				<p>après les flèches bleues, dernière épreuve: page suivante</p> 	4h max
126				N'oubliez pas de rendre votre feuille de route à l'arrivée à l'accueil.	

Faire le fléché Allemand avec routes exclusives qui vous amène au parking d'arrivée en vert. J'ai malencontreusement effacé quelques routes, mais c'est la carte qui fait foi, avec uniquement les routes représentées. Départ flèche rouge, pour les « croisé/pas croisé » faites comme si le rallye débutait maintenant. Un conseil, ne tracez pas la carte, il y a des sens interdits et sens uniques...



Répondre dans cadre « Noidans » sur feuille de réponses case «Noidans». **A/ B**, rues dans laquelle vous rentrez,
C rue que vous quittez

POMPE A CHALEUR AIR/EAU

ACHETÉE = CLIMATISATION OFFERTE*



=



CUNAT
Damien

**MONTAGE
DOSSIERS
D'AIDES**

CEE Les certificats
D'ÉCONOMIES
D'ÉNERGIE

maprimerénov'
Mieux chez moi, mieux pour la planète

DAIKIN

* Offre limitée pour tous devis signés avec acompte du 01/02/2023 au 31/07/2023.
Hors pose. Photos non contractuelles. Voir conditions en magasin.

RGE
QualiPac
2022

CUNAT
Damien

 CHAUFFAGE

 SANITAIRE

 CLIMATISATION

07 87 52 70 58 - 70200 LURE

 " LES BARBIERES
BY MILLENIUM "

AU
MILLENIUM COIFFURE LURE

Rasage à l'ancienne , coupe homme
tendance , classique , rasage et soin
de la barbe et moustache

2 RUE JEAN JAURES
70200 LURE

SPECIALISTE RASAGE A L'ANCIENNE

03 84 30 11 41

FACEBOOK / INSTA/ TIK TOK

VESOUL

AXA



Promocash
Grandir ensemble
VESOUL

Rouge Immobilier
Sabrina BRESSON





FESTINA

Montres depuis 1902



Charcuterie 100% ingrédients naturels



