

RALLYE HISTORIQUE DES BELLES DE MAI



20 MAI 2023 BALADE MATIN

**Dépannage
Christophe:
07 80 33 64 31**

ACHATS & VENTES DE VÉHICULES

TEMPS LIBRE

L'ESPRIT MOTEUR

...un choix passion
pour le plaisir.

1 rue du TALEROT 70000 VESOUL - Tél : 03 84 97 11 26



Promocash

Grandir ensemble

VESOUL

Rouge Immobilier

Sabrina BRESSON



Tout jeu nécessite sa règle

-En balade, vous ne tenez pas compte des pinces et panneaux, uniquement des photos et des questions dans le roadbook ! **Répondez aux questions sur la feuille de contrôle et pas sur le roadbook!** **Pour les photos (uniquement en agglomération), mettez sur la feuille de contrôle les numéros de cases du roadbook correspondants à la photo (ou entre 2 cases).**

-Ne vous éloignez pas du parcours, les réponses, sauf précisions (descendre de voiture par exemple) sont dans votre champ de vision, pas forcément à droite. N'hésitez pas à demander de l'aide aux riverains.

-Toujours garder en tête que les informations fournies par le roadbook sont justes

-Toute indication est sensée s'avérer utile. Une petite marge d'erreur dans les indications de distance est possible selon le matériel de métrage utilisé.

Les cases du roadbook correspondent aux carrefours où vous avez un choix réel entre plusieurs directions.

-Bien suivre l'ordre des numéros de cases et cocher régulièrement chaque case passée pour savoir où vous en êtes.

-Le roadbook est LOGIQUE et ne laisse normalement place à aucune interprétation. Bien lire les consignes quand il y en a. Au besoin se reporter au présent guide.

-Ne cherchez pas à suivre une autre voiture. Vous seriez vite perdus car il n'est pas sûr que l'équipage vous précédant ait toujours raison et il n'a peut-être pas le même roadbook que vous (3 niveaux).

-Si vous hésitez à un carrefour, prenez soin de vous garer le plus convenablement possible, vous n'êtes pas seuls sur la route.

-Bien surveiller le temps qui s'écoule et les temps idéals de passage en bleu dans le roadbook.

8	4,960	0,970		
9				
10				
11	7,300	2,340		
12				

- L'itinéraire à suivre prend en compte l'écart kilométrique d'une case métrage partiel à une autre case métrage partiel et exclut toute situation (même similaire) trouvée en dehors de cette distance. Donc RAZ uniquement où il y a des partiels ou case RAZ

-Les distances sont prises avec l'application gratuite GPStrip!

- Par convention, le métrage est pointé au 1^{er} point d'intersection du pictogramme.

- Sauf indication contraire, les voies interdites ou inaccessibles, privées, chemins non goudronnés, parkings privés indiqués, entrées de cours évidentes, cul-de-sac ne sont pas représentés. **SI UNE ROUTE N'EST PAS IDENTIFIABLE VISUELLEMENT COMME CUL DE SAC (panneau spécifique, arrivée dans maison, fin de route en terre, etc) elle est alors comptée comme route normale**

-Les pictogrammes utilisés sont une indication de direction, ils ne représentent pas forcément la courbe exacte des routes.

- Si vous êtes perdu, reprenez le dernier point sûr ou rendez-vous au prochain village indiqué sur le roadbook. .

ROULEZ RAISONNABLEMENT , LA SURVIE DE CE GENRE DE RALLYE EST EN JEU. Il faut compter 10h, repas du midi compris pour tout faire. Vous pouvez bien sûr revenir + tôt, à vous de gérer. Si vous êtes en retard sautez des étapes, mais respectez les limitations!

- Dans certaines cases, il y a DES TEMPS DE PASSAGE EN BLEU (EX:1H), c'est le temps de roulage approximatif prévu jusqu'à cette case, pour vous aider à gérer votre parcours et éviter de rouler trop vite. Tenez-en compte !

-Toute réponse barrée, hachurée, gribouillée, sera comptée fautive (pour éviter la triche lors de regroupement).

-À aucun moment nous ne vous ferons entrer dans un parking signalé.

-Pour les pictogrammes du roadbook, vous arrivez par la boule et partez en direction de la flèche.



cette croix, dans la case « picto », correspond à l'emplacement de l'indication qui est dans la case commentaire

SRP : Suivre Route Principale



Croix, vierge, symbole religieux

RAZ Remise A Zéro (trip, appli, compteur)



:Transformateur



Monument



chemin



cimetière



église/chapelle

G tournez à gauche

D tournez à droite

 fontaine, point d'eau (lavoir, étang, etc)

Soyez prudents et respectez les autres usagers de la route! Lors des épreuves, pensez à vous garer correctement pour les préparer et à mettre vos feux de détresse...

numéros SOS : -Christian : 06 17 53 09 59 -Franck : 06 73 27 53 30 - Enzo: 06 59 44 51 42

Nouveau siège à Vaivre-et-Montoille !





Photo 2




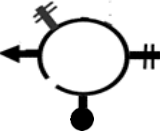

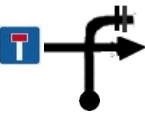




photo1
















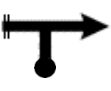



Photo 4





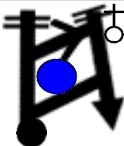
















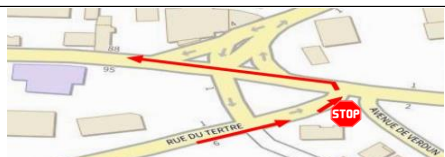


Photo 3











N°	Km total	Km partiel	Pictogramme	Commentaire
1		0,980		La pause de midi a lieu au garage Dormoy et il y a une station essence sur place
2		0,830	Sortie clinique Saint-Martin	vous quittez la 2x2 voies
3				Les horaires de passage en bleu sont les temps max de passage conseillés
4			G (vous tournez à gauche)	La Montoillotte ! Trous!
5		2,320		
6		0,320		Vous arrivez à Pusey
7		1		Dans la traversée du village, une ancienne huilerie et une bièrerie se côtoient, quelles sont-elles ?
8				SRP
9		0,660		Vous sortez de la rue du Chardenet
10				SRP (suivre route principale)
11			G	à gauche après la mairie
12		0,380		Vous êtes rue du breuil



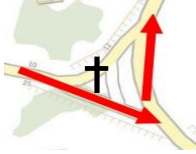
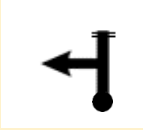







N°	Km total	Km partiel	Pictogramme	Commentaire
13		0,150		
14		0,220		
15		0,260		
16		0,220	Gauche après 	1 ère à gauche après l'église direction Pusy
17		0,430	Gauche	Gauche rue du moulin SRP
18		1,930		
19		0,200		
20		0,350		SRP
21		2,100		Sur votre parcours, vous êtes à Pusy, dans le village, vous trouverez le numéro de la voûte sous la clé
		11,350		
22			Gauche	rue de la fontaine des champs
23		0,390	Droite rue de Sauvigney	
24		0,250		

N°	Km total	Km partiel	Pictogramme	Commentaire
25		0,210	Droite	Après la fontaine devant l'église puis SRP
26		3,310		
27		0,710	Vous arrivez à Bougnon SRP	Sur votre parcours, dans le village, combien de jour pour un Pater et un Ave
		3		
28		0,390		Pas Faverney
29				Faire le tour de la fontaine
30				X château d'eau
31		0,510		
32		0,160		vous arrivez sur la D434
33		0,400	D	A droite D100 au niveau de la croix puis SRP Port-sur-Saône
34		2,280		Grattery (route C1)
35	21,140	1,160		D58 Grattery
36			Grattery	SRP

N°	Km total	Km partiel	Pictogramme	Commentaire
37		4	Sur votre parcours, dans le village, quelles sont les lettres manquantes sur cet avertissement?	 AU NON ROLÉE
38		1,370		1h15
39				Scye SRP
40		2,070	SCYE	
41		0,340	rue du clos 	SRP
42		0,160		Vous ne passez pas devant le monument aux morts vous allez à droite puis SRP
43		0,230		X 
44				SRP Port/Saône
45		5 3,020	Centre-ville 	Avant la pause café au "chalet de la Plage" notre partenaire, vous devez retrouver une photo bonus sur le parcours jusqu'au chalet, entre quelles cases est-elle?(réponse case question 5)
46				
47				Photo à retrouver avant le "Chalet de la Plage"
48		0,220		

N°	Km total	Km partiel	Pictogramme	Commentaire
49		0,320		SRP
50		0,400		
51		0,200		Avenue de Verdun
52		0,240		attention rond-point "trottoirs" Avenue de la plage
53	30,320	0,610		
54		0,260		Après "SaôneExpo" direction le chalet de la plage
55		0,250		pause café ! Attention à vos horaires 2h après pause
56		RAZ		vous êtes de retour au carrefour de la case 54
57		0,260		puis SRP
58		0,650		RAZ au stop , suivre flèche rouge, centre-ville
59				Après les ponts, vous cherchez la rue de la chapelle
60		1,920		puis suivre D56

N°	Km total	Km partiel	Pictogramme	Commentaire
61		3,020		D152 Conflandey puis SRP D152
62		2,220	Conflandey	
63	40,350			SRP
64		1,550		Route étroite 
65		1,770		
66		1,030		puis SRP
67		0,190		Vous allez arriver à Chargey-les-Port.
68		0,520 6		Sur votre parcours, dans le village, énigme: Jean a fait les Fables mais qui a fait son nom?
69		7		Dans le village également, que trouve t-on en forme d'ogive en dessous de ce détail
70				
71				puis SRP jusqu'à l'église
72		0,500		

N°	Km total	Km partiel	Pictogramme	Commentaire	
73					
74		0,340		Vous quittez la rue du presbytère	
75		0,220		D56 Jussey SRP	
76		1,300 8		D7 Purgerot Sur votre parcours dans le village: de quel type est la toiture du lavoir	
77				Rue des vignes	
78		0,630		2h45	
79		0,300		puis SRP grande rue	
80		0,620		Treilleries	
81		0,280		D7 Port d'Atelier puis SRP	
82	51,090	2,440	Port d'Atelier	attention, il y a 2 villages avec ce nom	
83		0,300		puis SRP D20 jusqu'à Amoncourt (3,7km). Prendre cases suivantes dans l'ordre (déviation)	
84	AMONCOURT	puis	à gauche à 500m direction Fleurey D51 SRP	puis	
			à 1960m		cette route est peut-être indiquée barrée mais vous pouvez aller jusqu'au "chemin du tram"



VERNIER CONTROLE SECURITÉ - AUTOSUR

Z.I. LES SAUSSIS - Rue des peupliers

70000 Noidans-les-vesoul

mail : alex.vcs70@gmail.com

Tél : 03.84.76.44.93



Restaurant la Guillaume
Colombe-les-Vesoul 2 rue du stade
03 84 76 23 83



N°	Km total	Km partiel	Pictogramme	Commentaire
85		0,270		"chemin du Tram"
86				Chemin du Tram, attention étroit
87		2,590		
88		0,440		
89		0,140		
90				D434 Amance
91		0,730		Vous êtes à Faverney
92				Rue Bichat
93		0,160		Vous êtes au carré du vieux puits, garez-vous
94		9		Tout près (entrée près du puits), combien de jour a duré le congrès de Faverney en 1908
95		0,060		3h15
96		0,050		La boulangerie est au centre de la fourche

Optique Soligot



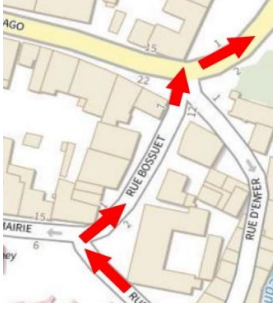



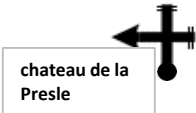
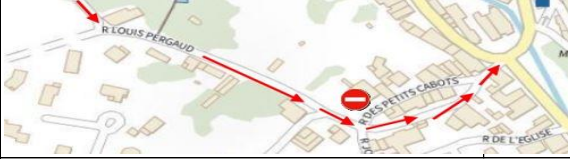

70300 Luxeuil-les-Bains 03 84 40 11 82
7 Rue Victor Genoux






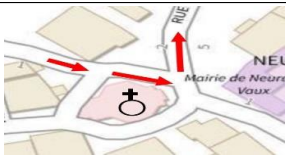



70800 Saint-Loup-sur-Semouse 03 84 49 03 28
27 rue Henri Guy




















BUT





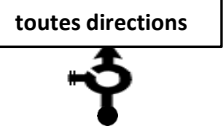




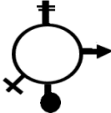

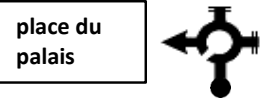
**toujours
là pour
vous
à VESOUL**




N°	Km total	Km partiel	Pictogramme	Commentaire
97				
98				SRP
99				A la dernière flèche vous vous retrouvez sur la D28 au niveau de la vierge, SRP direction Mersuay
100	60,380	0,730		Métrage à la première flèche!
101		3,310		A Mersuay, D51 Breurey les Favorney
102		2,480		Attention! A gauche au carrefour de la croix puis tournez à droite
103		0,280		Vous êtes à Breurey
104		0,130		Vous passez devant le parc à Bison, suivez le mur du Château
105		0,540		métrage au niveau du sens interdit
106			<p>allez de la rue du 14 septembre à la rue de la corvée en passant devant la mairie</p>	
107				
108				


N°	Km total	Km partiel	Pictogramme	Commentaire
109			il n'y a plus de photo à trouver	SRP route étroite!
110		4,430		X Panneau auberge "Le Chaumont" vous arrivez sur la D52
111		0,700		Neurey-en-vaux 
112	73,530	1,280		
113		0,070	NEUREY-EN-VAUX	3h45
114				rue de la renaissance puis SRP jusqu'à l'église
115		0,280	passez devant la fontaine à gauche	
116		0,140		Vilory
117		10	Jusqu'à la case 121 sur votre parcours: A quel an de cet autre calendrier correspond l'année 1802	
118				SRP
119		3,650		Vous êtes à Vilory
120		0,230		SRP

N°	Km total	Km partiel	Pictogramme	Commentaire
121		11	attention dernière question, jusqu'à case 127: ce lavoir culturel vous dira quand doit être fait le faucardement	
122		0,170		
123	80,170	2,000		SRP
124				Vous arrivez à Villeneuve Bellenoye
125		0,380		
126		0,100		SRP Vellefrie D100
127		2,340		vous avez fini le jeu, si très en retard, vous pouvez rentrer direct au garage Dormoy sinon continuez de vous promener par respect pour les spectateurs et nos partenaires, ce n'est guère plus long...
128		0,280		Varogne
129		1,460		4h
130		0,100		puis traversez toujours tout droit le village jusqu'au carrefour avec la D10
131		0,590		carrefour avec la D10
132		1,370		!! suivez les rues: Vignette/Colombier/Mais

N°	Km total	Km partiel	Pictogramme	Commentaire
133		0,740		SRP D10
134		2,000	Auxon les Vesoul	
135				Puis SRP
136	90,180	0,650		rue de l'abreuvoir
137				
138		0,420		SRP Vous êtes sur la D10
139		1,400		Vous êtes à Epenoux, SRP Villeparois
140		2,100	Rue de Prémoulin	Vous êtes à Villeparois
141			Rue du Batard	
142		0,480		Par Coulevon
143			SRP D118	
144		2,400	VESOUL	

N°	Km total	Km partiel	Pictogramme	Commentaire
145		0,760		SRP jusqu'au rond point
146		0,470		attention! Si la déviation est encore là, suivre panneaux déviation et flèches A110&Cie
147		0,250		si déviation, vous arrivez sur la case rouge
148		0,910		Un petit défilé en ville pour remercier nos partenaires. Vous allez faire une petite boucle en ville
149		0,050		
150		0,230		
151		0,100		
152		0,280		SRP centre-ville
153		0,450		
154		0,080		N57 centre-ville puis toujours tout droit sur N57
155		0,500		X Annexe du voyageur (bar à vin)
156		0,340		

N°	Km total	Km partiel	Pictogramme	Commentaire
157			SRP place du palais	
158		0,290		
159		0,100	A gauche direction nouveau cimetière	
160			SRP	
161		0,320		nouveau cimetière puis SRP
162	102,92	0,810		Vous êtes arrivés chez notre partenaire, "Temps libre,l'esprit Moteur" pour la pause.
163			N'oubliez pas d'aller donner votre feuille de route à l'accueil pour correction!!	



COMMUNE DE
NOIDANS-LES-VESOUL

MERCI À NOIDANS-LES-VESOUL DE NOUS ACCUEILLIR



MOUREY

Meubles & Agencement



PARIS sas

Fournitures Industrielles
pour professionnel et particulier

03.84.40.40.66
www.paris70.fr

E.Leclerc
LURE



POMPE A CHALEUR AIR/EAU

ACHETÉE = CLIMATISATION OFFERTE*



=



CUNAT
Damien

**MONTAGE
DOSSIERS
D'AIDES**

CEE Les certificats
D'ÉCONOMIES
D'ÉNERGIE

maprimerénov'
Mieux chez moi, mieux pour la planète

DAIKIN

* Offre limitée pour tous devis signés avec acompte du 01/02/2023 au 31/07/2023.
Hors pose. Photos non contractuelles. Voir conditions en magasin.

RGE
QualiPac
2022

CUNAT
Damien

 CHAUFFAGE

 SANITAIRE

 CLIMATISATION

07 87 52 70 58 - 70200 LURE


" LES BARBIERES
BY MILLENIUM "

AU
MILLENIUM COIFFURE LURE

Rasage à l'ancienne , coupe homme
tendance , classique , rasage et soin
de la barbe et moustache

2 RUE JEAN JAURES
70200 LURE

SPECIALISTE RASAGE A L'ANCIENNE

03 84 30 11 41

FACEBOOK / INSTA/ TIK TOK

VESOUL

AXA

RALLYE HISTORIQUE DES BELLES DE MAI



20 MAI 2023 BALADE APRÈS-MIDI

Dépannage
Christophe:
07 80 33 64 31

ACHATS & VENTES DE VÉHICULES

TEMPS LIBRE

L'ESPRIT MOTEUR

...un choix passion
pour le plaisir.

1 rue du TALEROT 70000 VESOUL - Tél : 03 84 97 11 26



TAVARES MANUEL

Menuiseries de l'habitat

**PORTES - VOLETS - PORTAILS - FENÊTRES
(PVC - ALU - BOIS)**

07.50.84.16.93

carhart70@hotmail.fr

NOIDANS-LES-VESOUL



Chaumartin

Du Choix, du Frais!



FESTINA

Montres depuis 1902



Charcuterie 100% ingrédients naturels





Photo 6




Photo 5



Photo 7



Photo 8









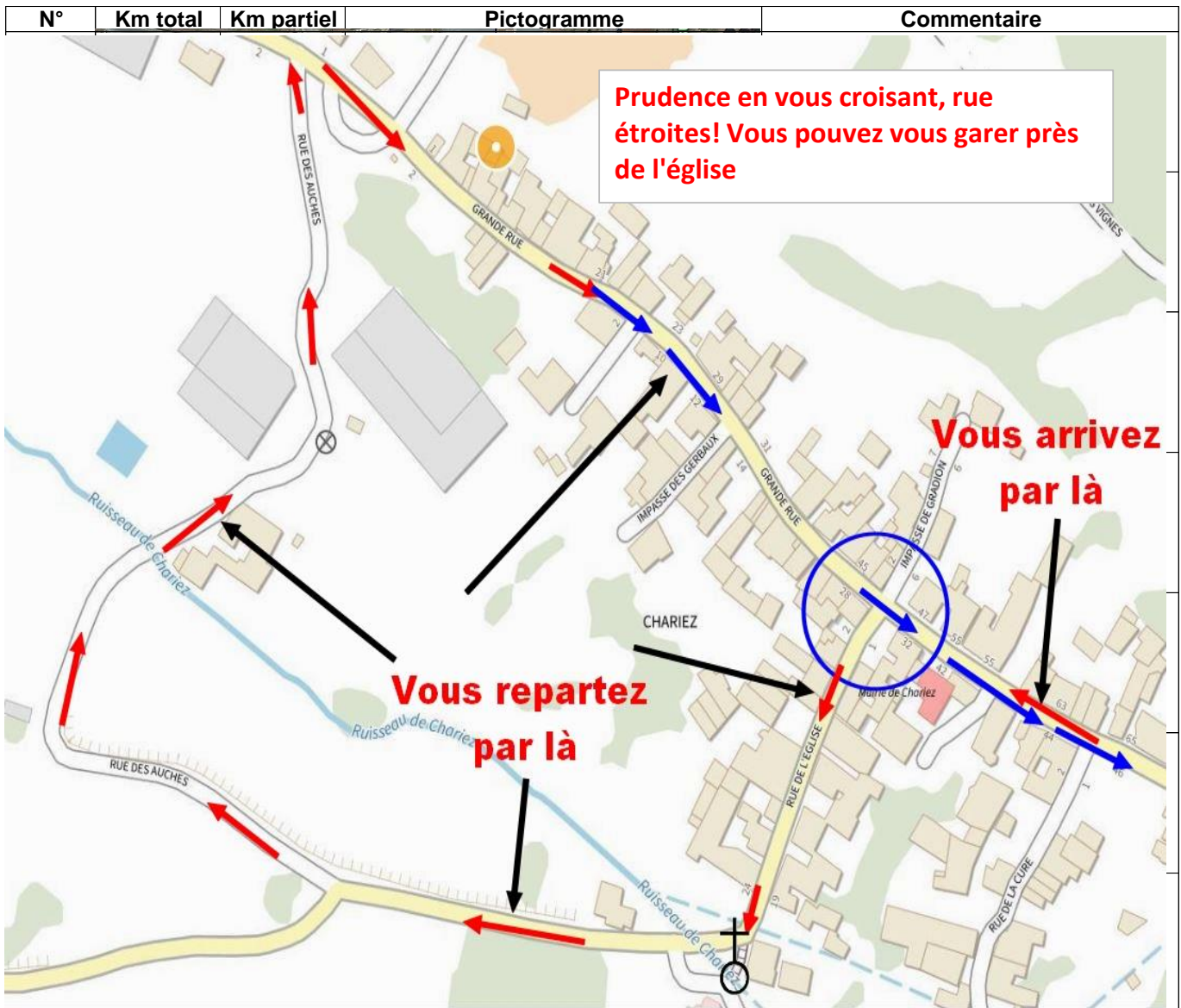
N°	Km total	Km partiel	Pictogramme	Commentaire
1				Le Showroom Dormoy est en jaune, allez au rond-point en rouge et repartez par la flèche bleue.
2				




Vous passez sur la carte suivante, suivre "toutes directions" jusqu'au rond-point de Noidans où vous prenez direction Vaivre et Montoille /Lac de Vaivre, remise à zéro à la sortie de ce dernier rond rouge à 3,25km)














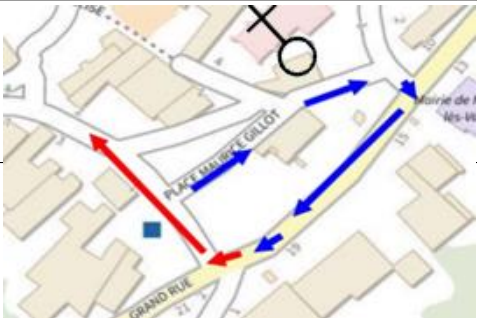











3		1,220		6t/ base de voile puis SRP base de voile
4		1,320	Rue de la Prairie 	Vous êtes à Montoille














N°	Km total	Km partiel	Pictogramme	Commentaire
5				Vesoul
6		A	Sur votre route, dans le village, si Boudot est le maire, qui est le curé?	
7		0,820	Droite rue du moulin	SRP rue du moulin
8		0,490	Gauche, vous ne passez pas devant l'église	Puis SRP
9		0,650		puis SRP
10	10,290	2,560		D104 Chariez
11		0,870		
12				Rue sous les vignes
13		1,120		La question suivante concerne le secteur entouré en bleu. Garez-vous correctement svp ou déposez votre navigateur en attendant de vous garer (parking église)









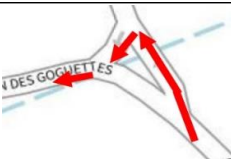













14		B	de quelle année à quelle année le phylloxera à-t-il dévasté Chariez?	
15				Soyez prudent lors des croisements
16		RAZ		Après la dernière flèche bleue, derrière ce panneau, la maison forte de Chariez, premières mentions historiques: 1385!
17				SRP
18		3,010		SRP






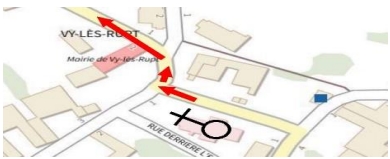





N°	Km total	Km partiel	Pictogramme	Commentaire
19	19,570	2,780		1h
20				X 
21				
22		0,220		X 
23		1,570		D13 Vesoul
24		2,760		SRP
25		1,300		
26		0,440		
27		0,030		
28	Sur la place à quoi servait cet objet?			
29				Vous êtes sur la place Gillot, suivez les flèches bleues puis rouges puis SRP
30				Suivre rue de la Pérouse jusqu'au stop







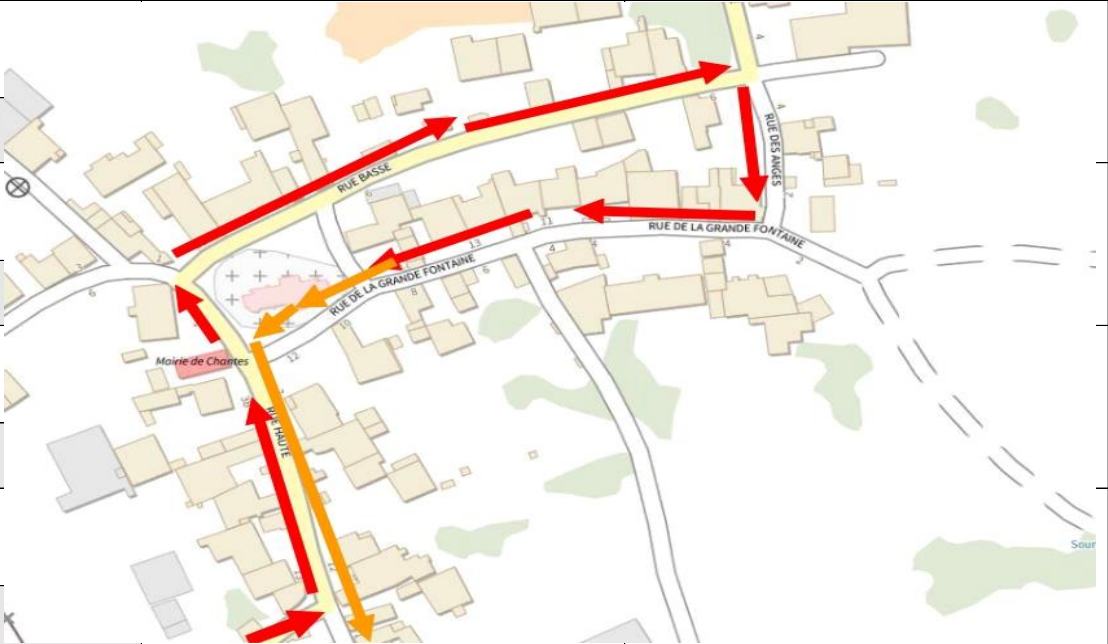
N°	Km total	Km partiel	Pictogramme	Commentaire
31		0,650		Direction Scye
32		1,930		SRP
33		0,240		Vous êtes à Scye
34				SRP
35	31,230	2,520		Vauchoux puis après la question, direction Port sur Saône
36		D	Vous prenez la première route (à gauche ou a droite?) après la première croix sur socle que vous voyez. Quelle rue prenez-vous?	
37			Vous retombez sur la D6, , toujours direction Port-sur-Saône (pas direction de l'église)	
38		2,900	 PORT sur Saône	1h30
39		0,070		Centre-ville SRP
40		0,220		Centre-ville SRP
41		0,900		RAZ au stop
42			SRP/ 3 ponts	












N°	Km total	Km partiel	Pictogramme	Commentaire
43		0,950		D56 Ferrière les Scey
44		0,550		suivre sur 650m 
45		0,650		
46		1,800		
47	40,870	1,600	 Ferrière les Scey	
48		E	Sur votre parcours, jusqu'à la case 55, il y en a 3 qui sont des Morel. 3 quoi?	
49		0,370		
50		0,200		
51		0,200		
52		0,090		
53		0,030		Rue de la prairie
54		0,210		









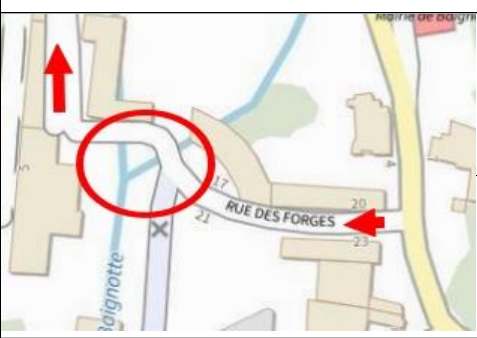
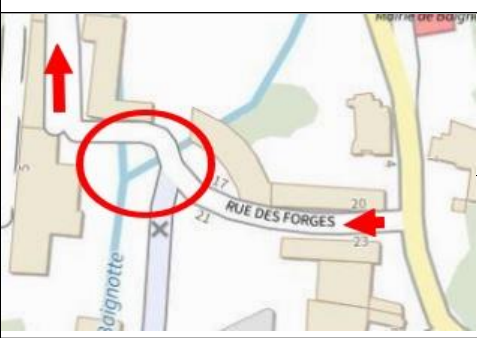


N°	Km total	Km partiel	Pictogramme	Commentaire
55		0,580		
56		1,300		
57		0,600		
58		0,100		
59		0,140	Ma rue 😊	
60		0,140		
61		0,270		D23 Port/Saone
62		1,000		
63				Puis SRP
64		0,680		
65		0,300		
66		0,080		












N°	Km total	Km partiel	Pictogramme	Commentaire
67		0,420		2h
68		0,540		SRP
69		1,040		D23 Rupt-sur-Saône
70		1,380	<div style="border: 1px solid red; padding: 2px; display: inline-block;">Saint Albin</div>	
71	50,960			D8 Ovanches
72		F	A la pause suivante, quelle est la condition qui peut interdire la balade qui longe le chemin de halage?	
73		1,850		Allez faire une pause près du pont, au tunnel puis revenez à ce carrefour
74		RAZ		Même carrefour au retour de pause 2h30
75		1,040		Vous êtes à Ovanches
76			SRP	direction Rupt sur Saone
77		2,120	<div style="border: 1px solid red; padding: 2px; display: inline-block;">Rupt sur Saone</div>	sur votre droite dans la ville, vous pourrez voir le château
78		0,450		Puis SRP Vy-les-Rupt D23









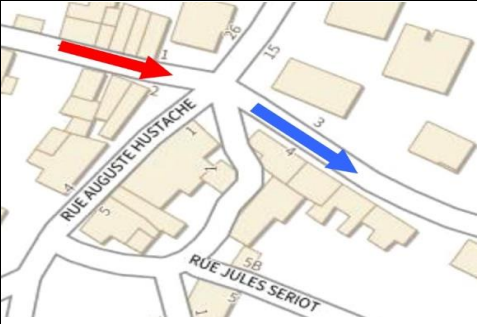



N°	Km total	Km partiel	Pictogramme	Commentaire
79		2,820		Vy-les-Rupt D224
80		G	Sur votre parcours dans le village, clé+croix+roue de moulin, c'est quoi??	
81		0,090		
82				Chemin de Rougeois
83				Sur petit pont
84	60,420	0,500		
85				Grandecourt puis SRP Grandecourt
86		3,140		
87				
88		0,220		D43
89		2,060		3h
90				Rue du fournil

N°	Km total	Km partiel	Pictogramme	Commentaire
91		0,360		
92		0,240		Pas Rupt-sur-Saône
93				Rue des Prés Cubry
94		0,460		2,5t
95		1,470		SRP
96		1,100	Cubry-les-Soing	
97		0,340		D199 Chantes
98	73,050	3,240	CHANTES	Vous arrivez par la flèche rouge et repartez par l'orange (direction Traves)
99				
100				
101				
102				

N°	Km total	Km partiel	Pictogramme	Commentaire
103			SRP	n'oubliez pas de freiner au bout de la ligne droite, il y a un stop!
104		4,330		Traves
105				
106		1,660		
107			A gauche	Rue Fromentine
108				SRP
109	Au niveau de la première flèche rouge, case suivante, sur quel objet trouvez vous:			moins 30 
110				Vous arrivez de l'église, n'oubliez pas Remise A Zéro
111	80,220	0,850		3h30
112		0,330		D8 Raze
113				Rue de la Forge SRP
114		0,470		SRP

N°	Km total	Km partiel	Pictogramme	Commentaire
115		3,280		
116		0,580		
117				
118		0,180		
119		0,110		SRP Rosey
120		1,970		
121		0,140		 puis SRP
122			A gauche rue des Forges	Vous êtes à Baignes
123	90,120	2,840		Pause, question sur la place (rond rouge) puis repartir par la flèche rouge
124				attention, ce n'est pas en sens unique pour repartir, virage serré!!
125			Quel est le prix de "l'Usine nouvelle"	
126				Puis SRP

N°	Km total	Km partiel	Pictogramme	Commentaire
127		0,360		
128		1,280		
129				4h
130		0,540	A droite, Rue saint-André	puis SRP
131		0,390		Devant la mairie direction Mont-le-Vernois puis SRP
132		0,860		Vous êtes à Mont-le-Vernois
133		0,410		X ● Puis SRP
134				
135		3,370		
136		0,400		!! 5 Ralentisseurs durs à voir!!
137		0,300		Chemin des vignes
138		0,090		Rue du château

N°	Km total	Km partiel	Pictogramme	Commentaire
139		0,320		Vous empruntez la D474 pendant 1km
140		1,000		
141	100,050	0,640		
142		0,470		
143		0,600		Partie non goudronnée, si voiture vraiment trop basse ou pb sur la route (arbres etc) prendre trait rouge et aller case 145 case picto rouge
144		1,230		SRP
145		1,330	 ou 	Rue Georges Prequin SRP jusqu'au stop
146		0,270		Vous arrivez au stop ,flèche rouge, vous repartez flèche bleue rue Ernest Villeret
147				
148		0,350		
149		0,150		
150	104,560	0,110		Vous arrivez au parking de la salle! N'oubliez pas de donner votre feuille à l'accueil!

**Outil de suivi, d'analyse et de planification
pour les TPE**

Gérard SIMONIN – Portable : 06 81 05 22 43

OSAPE
*Gérer votre planning
simplement*

ECV

Ecole de Conduite
Vésulienne

**CRÉDIT
AGRICOLE**

LURE

CONTACT :

56, av de la République
70201 LURE

Tel : [03 84 89 00 37](tel:0384890037)

Fax : [03 84 30 32 77](tel:0384303277)

E-mail : lure@ca-franchecomte.fr

70
ENTREPRISE
GENERALE
ARTISANALE
PLATRERIE
PEINTURE



estIMPRiM

L'IMPRESSION DANS TOUTE SA DIMENSION

NICO



BOULANGERIE
LA TRADITION & LE SAVOIR FAIRE

NOIDANS
LES-VESOUL

INTERSPORT®

Le sport, la plus belle des rencontres



Le Chalet
de la Plage
PORT-SUR-SAÔNE

Photos	ENTRE		1	2	3	4	5	6	7	8	9	10	11	12	Total questions	Total photos	Réserve correction		
	1	2																	
Questions	1	2	3	4	5	6	7	8	9	10	11	12							
																TOTAL:			

Balade matin