


RALLYE HISTORIQUE DES BELLES DE MAI



A110&CIE

70



20 MAI 2023 AMATEUR MATIN

ACHATS & VENTES DE VÉHICULES


Dépannage
Christophe:
07 80 33 64 31

TEMPS LIBRE

L'ESPRIT MOTEUR

...un choix passion
pour le plaisir.

1 rue du TALEROT 70000 VESOUL - Tél : 03 84 97 11 26



COMMUNE DE
NOIDANS-LES-VESOUL

MERCI À NOIDANS-LES-VESOUL DE NOUS ACCUEILLIR



MOUREY

Meubles & Agencement




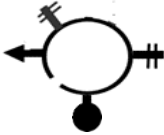





PARIS sas

Fournitures Industrielles
pour professionnel et particulier

03.84.40.40.66
www.paris70.fr

E.Leclerc
LURE

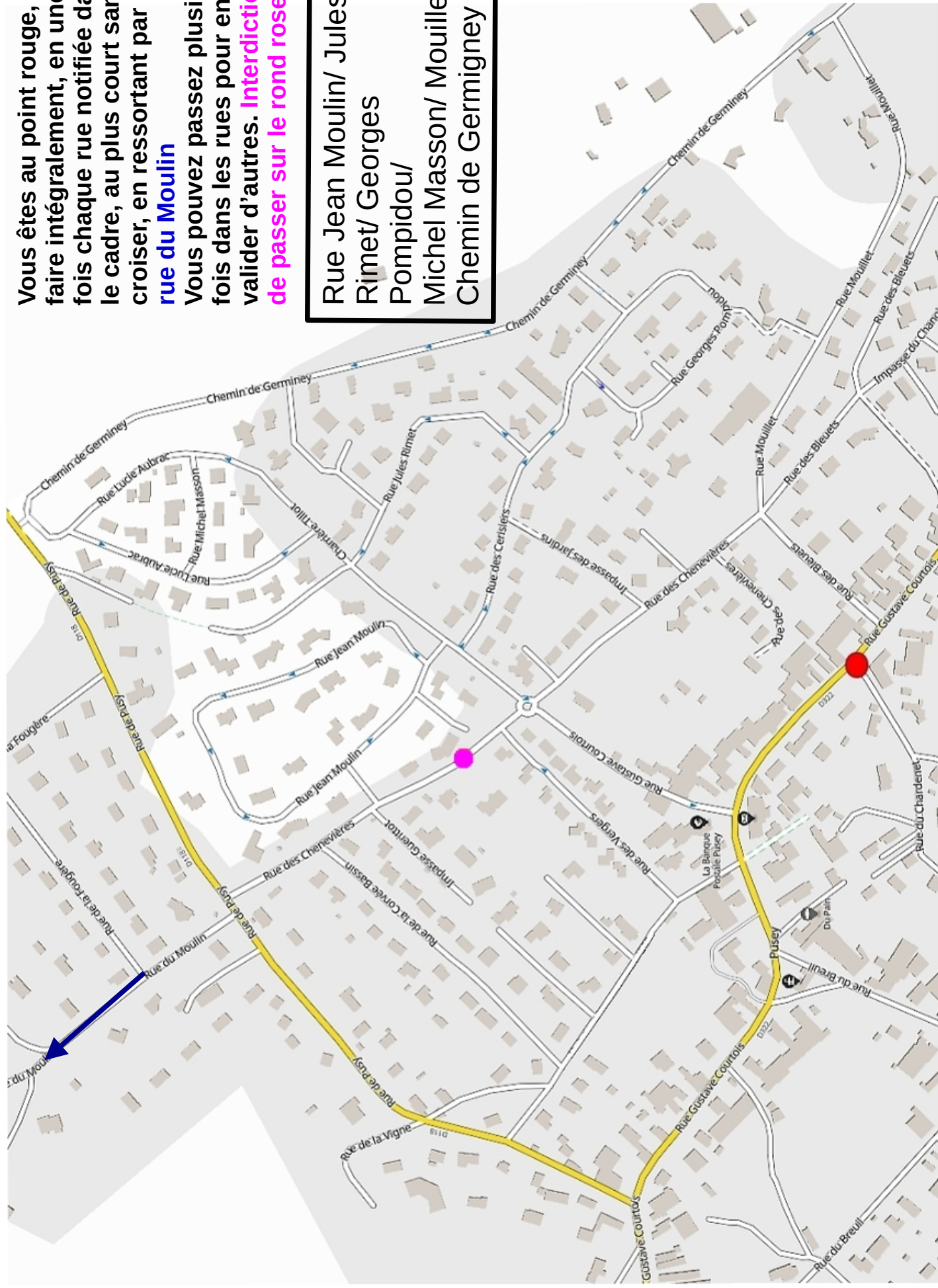


N°	Km total	Km partiel	Pictogramme	Commentaire
1	0,980	0,980		Il y a une station essence à la pause de midi
2	1,810	0,830	Sortie clinique Saint-Martin	
3				
4	2,340	0,530	G	La Montoillotte
5	4,140	1,800		
6	4,420	0,280		Vous arrivez à Pusey
7				
8				
9			srp	
10				Vous êtes au rond rouge sur la carte page suivante

Vous êtes au point rouge,
faire intégralement, en une
fois chaque rue notifiée dans
le cadre, au plus court sans
croiser, en ressortant par la
rue du Moulin

Vous pouvez passer plusieurs
fois dans les rues pour en
valider d'autres. **Interdiction**
de passer sur le rond rose.

Rue Jean Moulin/ Jules
Rimet/ Georges
Pompidou/
Michel Masson/ Mouillet/
Chemin de Germiney





VERNIER CONTROLE SECURITÉ - AUTOSUR

Z.I. LES SAUSSIS - Rue des peupliers

70000 Noidans-les-vesoul









mail : alex.vcs70@gmail.com


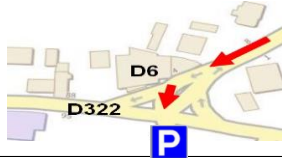
Tél : 03.84.76.44.93



Restaurant la Guillaume
Colombe-les-Vesoul 2 rue du stade
03 84 76 23 83



N°	Km total	Km partiel	Pictogramme	Commentaire
11			SRP rue du Moulin jusqu'au Val de Charmes	Fin de carte 1h
12	10,890	6,470		
13	11,090	0,200		
14	11,440	0,350		
15	13,540	2,100		
16	13,890	0,350		
17	17,200	3,310		
18	17,910	0,710	Bougnon	
19	18,200	0,290	srp	
20			D/d/D	
21				
22				Puis SRP D100 Port/Saone

N°	Km total	Km partiel	Pictogramme	Commentaire
23	23,230	5,030		Port/Saone par D6
24	23,750	0,520		Vous êtes à Port/Saone carrefour D6/D322. Vous pouvez préparer la carte sur le parking en face.
25	Après le dernier point, vous pourrez "croiser" pour aller à la pause au "Chalet de la Plage" (voir la carte). Vous devez quitter la pause maxi 2h25 après votre départ de Noidans			



TAVARES MANUEL

Menuiseries de l'habitat

**PORTES - VOLETS - PORTAILS - FENÊTRES
(PVC - ALU - BOIS)**

07.50.84.16.93

carhart70@hotmail.fr

NOIDANS-LES-VESOUL

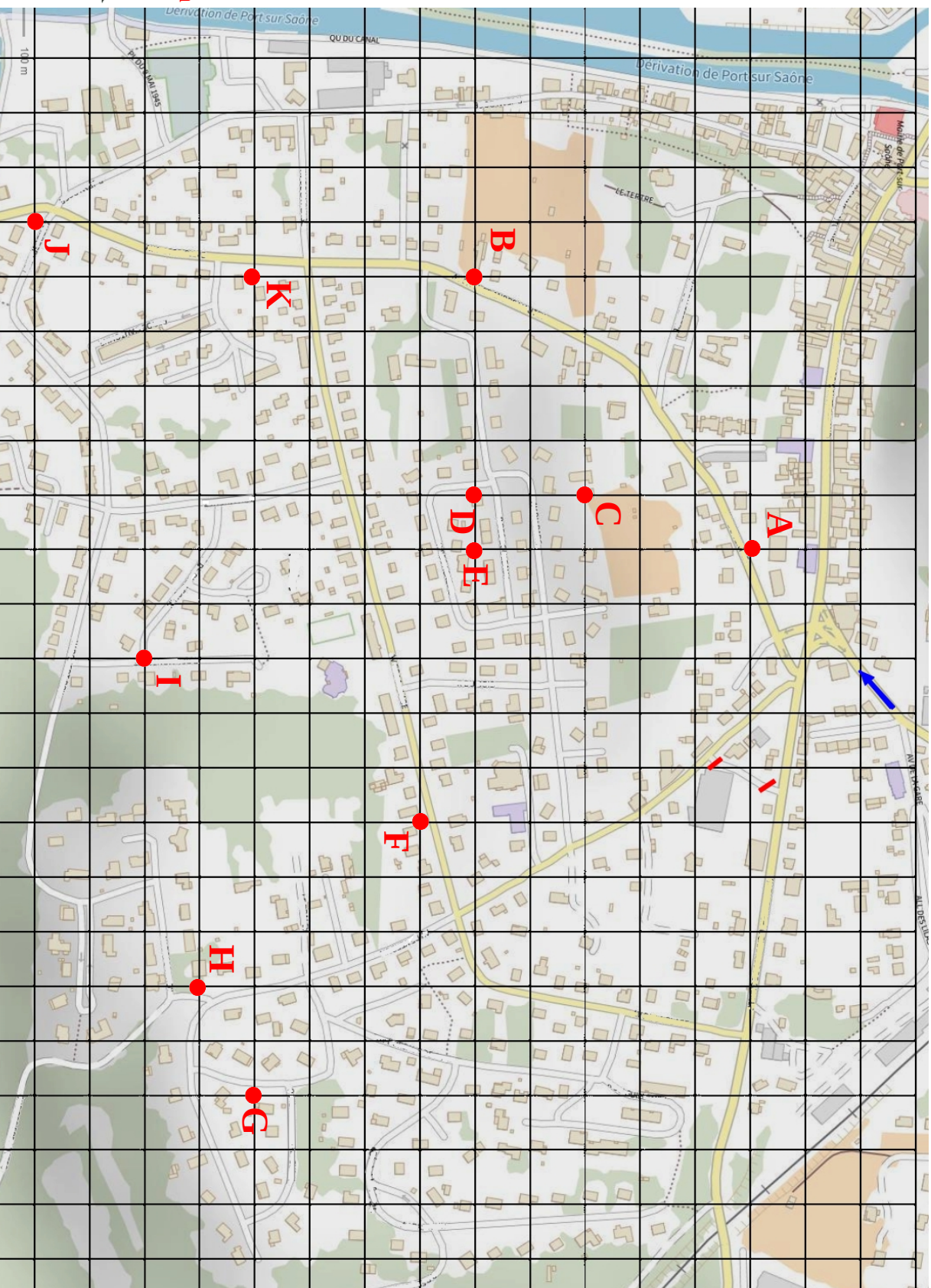


Chaumartin

Du Choix, du Frais!

Tracez votre parcours, critère principal, le plus près, ensuite au plus court.

Passez au moins une fois au plus près (au plus court) des points A,B,C,D,E,F,G,H, J,K dans l'ordre et sans croiser



PAUSE au chalet de la Plage

**Outil de suivi, d'analyse et de planification
pour les TPE**

Gérard SIMONIN – Portable : 06 81 05 22 43

OSAPE
*Gérer votre planning
simplement*

ECV

Ecole de Conduite
Vésulienne

**CRÉDIT
AGRICOLE**

LURE

CONTACT :


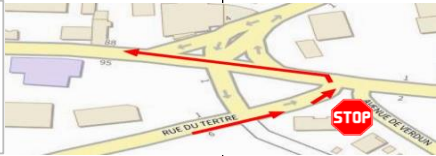




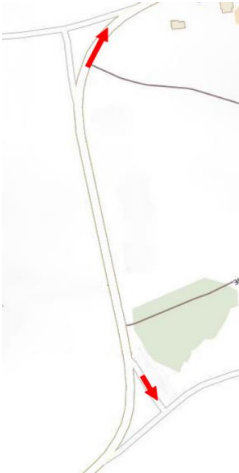




56, av de la République
70201 LURE





Tel : [03 84 89 00 37](tel:0384890037)










Fax : [03 84 30 32 77](tel:0384303277)







E-mail : lure@ca-franchecomte.fr











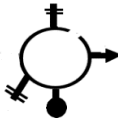








N°	Km total	Km partiel	Pictogramme	Commentaire
26			 <p>Vous revenez au carrefour de départ de la case 24 (voir carte), RAZ des compteurs au stop puis direction D322 centre ville</p>	 <p>2h30</p>
27	24,220	0,470		<p>puis SRP D20</p> 
28	27,020	2,800		<p>Chaux les P.</p>
29	27,440	0,420		<p>SRP</p>
30	27,880	0,440	<p>Il y a environ 200m entre les 2 triangles, passez au moins une fois par les flèches rouges au + court, sans croiser, en faisant tous les côtés des triangles puis direction Villers sur Port</p>	
31				
32				
33	29,010	1,130		
34				
35			<p>G</p>	 <p>attention aux consignes case suivante</p> 

N°	Km total	Km partiel	Pictogramme	Commentaire
36				<p>Vous êtes arrivé Villers sur Port par la flèche bleue. Allez prendre la flèche rouge au plus court sans croiser.</p>
37				
38				
39				
40				
41			<p>2h45</p>	
42				<p>Vous êtes au rond point de la flèche rouge, direction Vesoul</p>
43	34,310	5,300		<p>direction Provençère D6</p>
44			<p>SRP D6 Breurey</p>	<p>Vous passez par Provençère</p>
45		7,200	<p>BREUREY les Faverney</p>	
46		0,480	 <div style="border: 1px solid black; padding: 2px; display: inline-block; margin-left: 10px;"> <p>départ rond bleu</p> </div>	

N°	Km total	Km partiel	Pictogramme	Commentaire
47				Si vous voulez zapper continuer SRP D6 puis D52 Val saint Eloi (case 50)
48			<p>G/dtd/g/td/D/D/g/td/ TD/D/gd/d/g/D/D/d/G/d x y z puis SRP pendant 4km</p> <div style="border: 1px solid black; padding: 2px; display: inline-block;">attention aux trous</div>	écrire le nom des rues représentées par x, y, z sur feuille de pointage dans la case "Breurey"
49	44,960	5,510		X Panneau auberge "Le Chaumont" 3h30
50	46,900	1,940	Le Val Saint Éloi	
51	49,070	2,170		route étroite! 
52			VAROGNE	
53	50,490	1,420		VILORY
54				
55				
56			Rue de la fontaine	
57	51,230	0,740		Puis retour au carrefour de la case 53 
58	51,530	0,300		puis 

N°	Km total	Km partiel	Pictogramme	Commentaire
59	52,930	1,400		!! suivez les rues :Vignette/Colombier/Mais
60	53,640	0,710		SRP D10
61	55,620	1,980		Dans 350 mètres vous arrivez dans la carte
62			Parcourir l'intégralité des traits rouge au + court sans croiser et repartez par la D10 direction Vesoul Si perdu ou en retard, continuez D10 jusqu'à case 64.	
63				
64	59,620	4,000	 3h45/4h dernier délai	Vous êtes à Epenoux, SRP Villeparois
65	61,860	2,240	rue de Prémoulin	Vous êtes à Villeparois
66			Rue du Batard	
67				

N°	Km total	Km partiel	Pictogramme	Commentaire
68			SRP D118	Par Coulevon
69	64,660	2,800	VESOUL	Pas de piège ni de validation dans la traversée du centre-ville
70	65,420	0,760		SRP jusqu'au rond point
71	65,890	0,470	Centre ville 	attention! Si la déviation est encore là, suivre panneaux déviation et flèches A110&Cie
72	66,140	0,250	 	si déviation, vous arrivez sur la case rouge
73	67,050	0,910	toutes directions 	Un petit défilé en ville pour remercier nos partenaires. Vous allez faire une petite boucle en ville
74	67,010	0,050	toutes directions 	
75	67,330	0,230	 Théâtre Edwige Feuillère	
76	67,430	0,100		
77	67,710	0,280	 Centre-ville	puis SRP centre-ville
78	68,160	0,450		
79	68,240	0,080		N57 centre-ville puis toujours tout droit sur N57

N°	Km total	Km partiel	Pictogramme	Commentaire
80	68,290	0,050		X Annexe du voyageur (bar à vin)
81	68,630	0,340	place du palais 	
82			SRP place du palais	
83	68,920	0,290		toutes directions
84	69,020	0,100	G	Nouveau cimetièrre
85			SRP	
86	69,340	0,320		Nouveau cimetièrre puis SRP
87				
88			D	Vous passez devant Trail 70 au rond-point puis direction Vesoul-centre
89				puis TD
90	70,830	1,490	Vous êtes arrivé chez notre partenaire "Temps libre,l'esprit Moteur", pause casse-croute!	N'oubliez pas de donner votre feuille de réponse à l'accueil!

RALLYE HISTORIQUE DES BELLES DE MAI



20 MAI 2023 AMATEUR APRÈS-MIDI

ACHATS & VENTES DE VÉHICULES

**Dépannage
Christophe:
07 80 33 64 31**

TEMPS LIBRE

L'ESPRIT MOTEUR

...un choix passion
pour le plaisir.

1 rue du TALEROT 70000 VESOUL - Tél : 03 84 97 11 26

Nouveau siège à Vaivre-et-Montoille !



N°	Km total	Km partiel	Pictogramme	Commentaire
1				Le Showroom Dormoy est en jaune, allez au rond-point en rouge et repartez par la flèche bleue. Pour les "croisés/pas croisé" on repart à zéro, on oublie le matin
2				Pas de validation ni de piège, ces 2 cartes sont juste de la liaison

Vous passez sur la carte suivante, suivre toutes directions jusqu'au rond-point de Noidans où vous prenez direction Vaire et Montoille /Lac de Vaire, remise à zéro à la sortie de ce dernier rond-point (petit rond rouge à 3,25 km)



3	4,470	1,220		6t/ base de voile puis SRP base de voile
4	5,790	1,320	Rue de la Prairie	Vous êtes à Montoille







FESTINA







Montres depuis 1902









Charcuterie 100% ingrédients naturels



N°	Km total	Km partiel	Pictogramme	Commentaire
5				
6	6,420	0,630	d	Base de voile
7			D	
8				
9			srp puis passez devant lavoir	
10			G	
11	9,640	3,220		Intersection avec moulin de Chantereine. Vous arrivez à Montigny les Vesoul
12			vous commencez le damier case "Départ" sur le damier	Si perdu, rdv D58 sortie Montigny direction SCYE ,case 13

N°	Km total	Km partiel	Pictogramme	Commentaire
13	0,000	RAZ		SRP jusqu'à la photo RAZ à la chaîne rouge et blanche 1h10
14	1,720	1,720		Vous allez arriver à Scye, vous êtes au rond jaune (château d'eau). Passez au plus près des 3 symboles religieux et de l'église (ils doivent être sur votre droite!) ainsi que sur les points rouges, toujours au + court sans croiser. Ressortez par la flèche bleue. Les flèches rouges sont des sens uniques. En cas de doute, la carte fait foi.
15				
16				
17				
18				
19				
20	0,000	RAZ		le panneau est de dos
21	2,050	2,050		1h40 roulez doucement!
22				Dans Vauchoux
23			SRP D6	
24	4,910	2,860		

N°	Km total	Km partiel	Pictogramme	Commentaire
25	4,980	0,070		Centre-ville
26	5,240	0,260		Centre-ville puis SRP
27	6,140	0,900		RAZ au stop
28			SRP/ 3 ponts/ G	direction Ferrière les Scey
29	7,640	1,500	G	suivre 
30	8,290	0,650		
31	10,090	1,800		
32	11,690	1,600	Ferrière les Scey	2h roulez lentement et soyez tous les 2 observateurs, c'est chaud!! Si perdu RDV case 46

Optique Soligot

70300 Luxeuil-les-Bains 03 84 40 11 82
7 Rue Victor Genoux

70800 Saint-Loup-sur-Semouse 03 84 49 03 28
27 rue Henri Guy



BUT

**toujours
là pour
vous
à VESOUL**

POMPE A CHALEUR AIR/EAU

ACHETÉE = CLIMATISATION OFFERTE*



=



CUNAT
Damien

MONTAGE DOSSIERS D'AIDES



DAIKIN

* Offre limitée pour tous devis signés avec acompte du 01/02/2023 au 31/07/2023. Hors pose. Photos non contractuelles. Voir conditions en magasin.



- CHAUFFAGE
- SANITAIRE
- CLIMATISATION

07 87 52 70 58 - 70200 LURE

" LES BARBIERES BY MILLENIUM "

AU
MILLENIUM COIFFURE LURE

Rasage à l'ancienne , coupe homme tendance , classique , rasage et soin de la barbe et moustache

2 RUE JEAN JAURES
70200 LURE


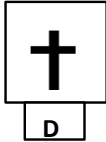
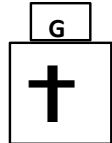
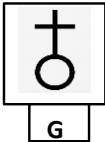
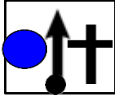

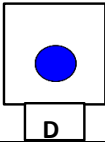
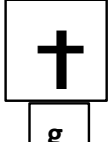

SPECIALISTE RASAGE A L'ANCIENNE









03 84 30 11 41


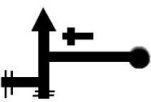







FACEBOOK / INSTA/ TIK TOK








VESOUL










AXA













N°	Km total	Km partiel	Pictogramme	Commentaire
33				
34			TD	
35				
36				
37				
38			d (impasse) /td	
39				
40			G	
41				
42				
43				
44				








N°	Km total	Km partiel	Pictogramme	Commentaire
45			SRP TD Scey sur Saone	
46	15,200	3,510	SCEY/Saône	2h30/45
47	15,800	0,600		
48	15,900	0,100		
49			ma rue 😊	
50			d	
51				
52	16,410	0,510		D23 Port/Saone
53	17,410	1,000		
54			Les cases ne sont pas dans l'ordre, à vous de le retrouver selon les routes que vous avez à votre disposition, attention aux détails!	Si perdu rdv Scey, rue de la Nouvelle photo case 66/69
				
				



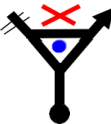




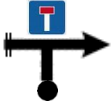



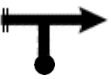
N°	Km total	Km partiel	Pictogramme	Commentaire
				
				
				
				
				
				
				
				
				











N°	Km total	Km partiel	Pictogramme	Commentaire
66	0,000	RAZ		métrage au panneau
67				
68				
69				SRP
70	0,620	0,620	D	
71			Saint Albin	3h/3h20
72	2,420	1,800	G	
73				Canal tunnel de saint Albin
74		1,400		Allez faire une pause au tunnel puis revenez à ce carrefour
75	0,000	RAZ		
76	1,040	1,040		Vous êtes à Ovanches
77			SRP	direction Rupt sur Saone

N°	Km total	Km partiel	Pictogramme	Commentaire
78	3,160	2,120		SRP sur votre droite dans la ville, vous pourrez voir le chateau
79				
80	3,910	0,750		Chantes D199
81	5,100	1,190		
82			g/G/d	Puis SRP
83				Vous êtes sur la C2 direction Traves
84	8,540	3,440		n'oubliez pas de freiner au bout de la ligne droite, il y a un stop!
85				
86				3h40 max
87	10,340	1,800	D	rue du poirier béni puis SRP
88				
89				puis srp

N°	Km total	Km partiel	Pictogramme	Commentaire
90			D	
91			G vers D8 Raze	
92			D rue de la Forge	D8
93				
94	11,530	1,190		SRP
95	14,810	3,280		Si perdu ou en retard, D13 direction Vesoul par Raze
96	15,380	0,570		A partir d'ici vous devez faire passer la voiture <u>intégralement</u> <u>devant</u> les 6 indices visuels dans l'ordre au + court
97	   			
98				
99	  <div style="display: flex; justify-content: space-around; align-items: center;"> <div style="border: 1px solid black; padding: 2px;">Puis</div>  <div style="border: 1px solid black; padding: 2px;">88</div> </div>			
100				
101	3h50 max			

N°	Km total	Km partiel	Pictogramme	Commentaire
102	16,150	0,770		D13 Vesoul
103	16,280	0,130		
104	16,550	0,270		
105	19,550	3,000		ouvrez les yeux pour bien voir toutes les rues et il y en a qui sont visiblement en cul de sac!!!
106				si perdu allez devant la mairie direction Mont le Vernois
107				
109			D	
108			G	
111			g	
112			TD	
110			G	
113			Vous passez devant la mairie direction Mt le Vernois	4h10 max

N°	Km total	Km partiel	Pictogramme	Commentaire
114				
115	20,880	1,330		Rue du centre
116				 Mairie
117	21,940	1,060	G	
118	22,610	0,670		
119	23,380	0,770		
120	24,760	1,380		Vous êtes à Chariez SRP
121	25,040	0,280		Direction Andelarre
122	28,390	3,350		
123	28,900	0,510		
124	29,290	0,390		!! 5 Ralentisseurs durs à voir!! Vous rentrez tranquille, il n'y a plus de validation de passage
125				Chemin des vignes

N°	Km total	Km partiel	Pictogramme	Commentaire
126				Rue du château
127	30,030	0,740		Vous empruntez la D474 pendant 1km
128	31,000	0,970		
129	31,670	0,670		
130				
131				
132	33,890	2,220		Vous êtes à Noidans
133				SRP
134	34,150	0,260		Rue Ernest Villeret
135				Cette carte n'est pas une épreuve, c'est pour vous aider à aller à la salle. Vous êtes arrivé. N'oubliez pas de donner votre feuille de réponse à l'accueil!
136				
137				



Promocash
Grandir ensemble
VESOUL

Rouge Immobilier
Sabrina BRESSON





estIMPRiM

L'IMPRESSION DANS TOUTE SA DIMENSION

NICO



BOULANGERIE
LA TRADITION & LE SAVOIR FAIRE

*NOIDANS
LES-VESOUL*

INTERSPORT®

Le sport, la plus belle des rencontres



Le Chalet

de la Plage

PORT-SUR-SAÔNE

