














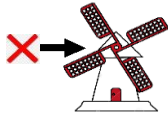











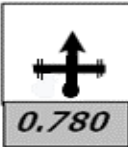


















AMATEUR MATIN		P ANNEAUX		PINCES	
		1 ^{ère} colonne	2 ^{ème} colonne		
					









N°	Km total	Km partiel	Pictogramme	Commentaire
1			 <div>Lycée Barthold</div>	Vous êtes devant l'enseigne lycée Bartholdi
	RAZ	RAZ		
2				
	0,110	0,110		
3				Les cases qui suivent vous expliquent la nouvelle règle du "on ne croise pas", pensez-y même si en amateur vous serez moins concernés!
	0,370	0,260		
4			G	devant monument au morts
5				
6				ici vous revenez sur la route déjà prise, vous ne pouvez pas aller à droite sinon vous croisez votre parcours donc vous êtes obligé d'aller à gauche
7				Dés que vous revenez dans un secteur déjà parcouru, ça doit faire tilt dans votre tête, vous devez redoubler de vigilance
8			 <div>Pas avenue Fernand</div>	Normalement vous passez directement de la case 5 à la 8, sans explication puisque vous n'avez pas d'autre choix de route
	0,780	0,410		
9				SRP tout droit rue de la Font
10				A36
	1,040	0,260		
11				
	1,360	0,320		
12				direction A36
	1,740	0,380		

N°	Km total	Km partiel	Pictogramme	Commentaire
13				puis SRP
14				SRP
	2,350	0,610		
15			G	Vous êtes sur le Bvd de France, attention radar possible
	2,450	0,100		
16				Pas toute direction
	3,080	0,630		
17				 D217 SRP 20/25mn
	5,350	2,270		
18			D	Les Aynans
	6,970	1,620		
19				
	10,050	3,080		
20				
	10,200	0,150		
21				Le val de Gouhenans
	11,680	1,480		
22				
	11,990	0,310		
23				




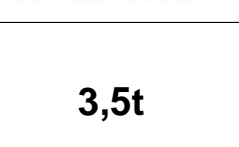
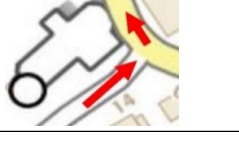


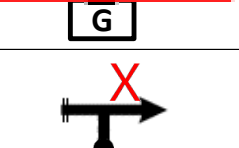


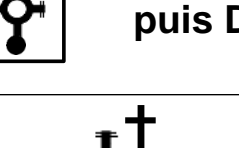

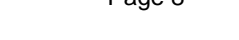
N°	Km total	Km partiel	Pictogramme	Commentaire
24				Rébus
25				
26				
27			D265	Gouhenans
	12,670	0,680		
29			G	Concentrez-vous, on est en non-métré toutes les routes comptent!
28			D	Si perdu RDV case 36/39
30			D	
31			G/G	
32				
	RAZ	RAZ		
33			SRP	
34			D92 Villafans	
35				
	0,460	0,460		







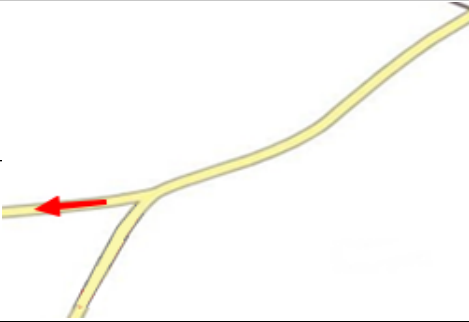


N°	Km total	Km partiel	Pictogramme	Commentaire
36				
37				
38				
39				
40	2,200	1,740	Villafans	45/50mn case suivante, 6 indications à la suite
41			     	
42			G	RAZ partiel devant le monument aux morts
43	3,040	0,500		direction Saint-Sulpice D4
44	5,110	2,070	SAINT-SULPICE	1h/ 1h15 La carte page suivante débute après ce panneau. La D4 est en rouge, passez par les 2 flèches bleues au plus court sans croiser et continuez par la D4 direction Villersexel
45				
46				
47				







N°	Km total	Km partiel	Pictogramme	Commentaire
48				Puis suivre D4 jusqu'à Villersexel SRP
	6,370	1,260		
49				Centre-ville
	8,170	1,800		
50				D9 Héricourt
51				SRP
52				1h30 Vous êtes sur la D9 direction Montbéliard
	9,330	1,160		
53			D	Villargent
	12,390	3,060		
54			D/ g/ D	
55				
56				X Clocher
57				
	13,690	1,300		
58				1h40
	15,490	1,800		
59				Fallon






N°	Km total	Km partiel	Pictogramme	Commentaire
60				
	16,360	0,870		
61				
62				
63				+
64				D90 Abbenans
	17,620	1,260		
65				
	18,080	0,460		
66				<p>Sur la carte page suivante les traits bleus vous barrent les rues que vous ne pouvez pas prendre. Repérez la vierge au départ, signalée sur la carte</p>
	19,850	1,770		
67				<p>Prendre au moins une fois chaque flèche rouge au plus court! Puis sortir par la flèche verte (flèche noire= sens unique).</p>
68				<p>Si vous êtes perdu, repérez vous grâce à l'église cases 75-76</p>










N°	Km total	Km partiel	Pictogramme	Commentaire
69				
70				
71				
72				
73				
74				
75				Après la flèche verte, valider A puis Y consécutivement et sortir par la flèche rouge. A droite en bas de la descente SRP D114 direction Uzelle
76				
77				2h30/40
	22,800	2,950		
78				Cubry
	24,800	2,000		
79				Vous êtes à Cubry
	25,670	0,870		
80				A suivre, une indication par carrefour. Si vous êtes perdu RDV sur la place de l'église pour la photo souvenir puis 85
	26,380	0,710		

N°	Km total	Km partiel	Pictogramme	Commentaire
?				Attention, si vous voyez le photographe, sur la place avant l'église, il fera votre photo souvenir, vous pouvez vous arrêter, faire des grimaces, comme vous voulez!
?				
?				
?				
?				
85				 vous allez croiser une route déjà utilisée
86				
87				route dégradée
88				X !! Trou
89				D50 Rougemont
90				2h50/3h00 Adrisans
91				

N°	Km total	Km partiel	Pictogramme	Commentaire
92				
	32,960	1,390		
93				
94				
	34,650	1,690		
95			d/ d/ G	
96			D / D	
97				
98				Jusqu'à 103 passer par points rouges et flèches rouges au plus court sans croiser
	35,310	0,660		
?				,
?				
?				
	39,040	3,720		
?				




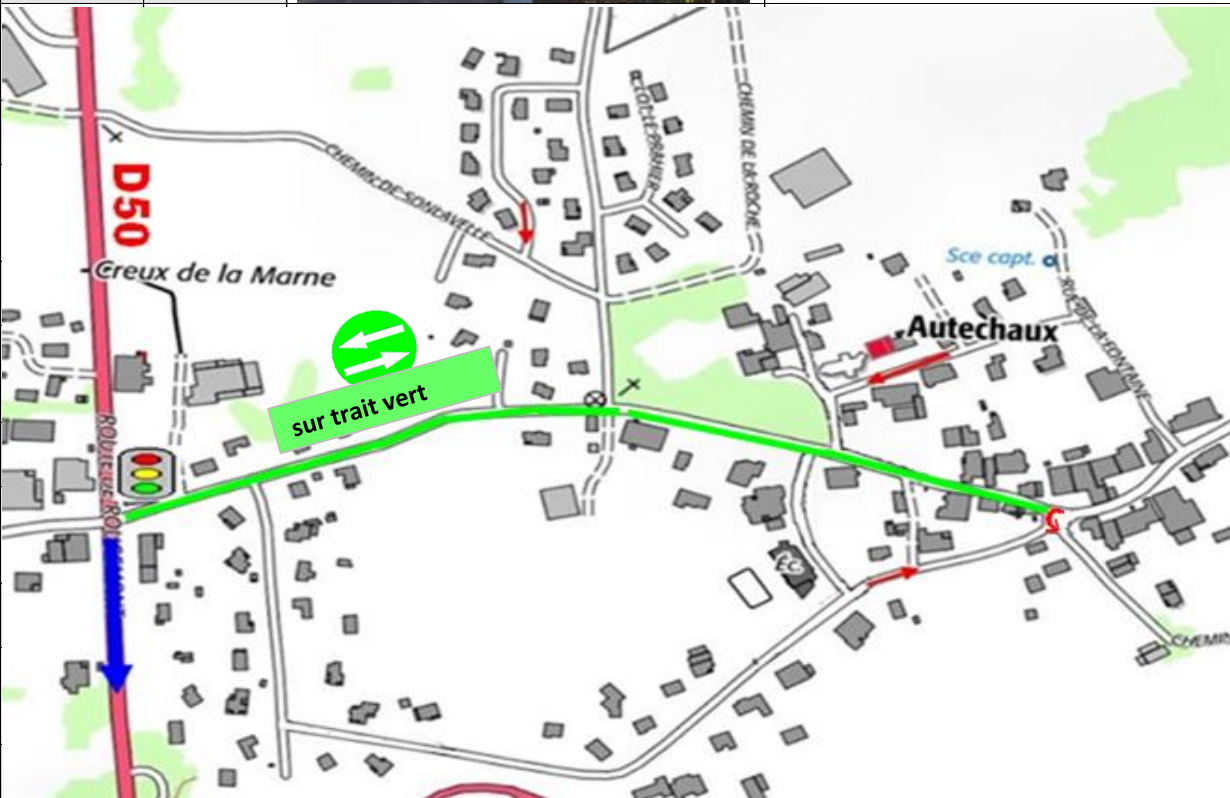
N°	Km total	Km partiel	Pictogramme	Commentaire		
103			G	SRP D50 direction Baume-les-Dames		
104			Début de l'épreuve case suivante, vous voyagez de case en case, de carrefour en carrefour, grace aux indications. Recherchez les indices, roulez lentement! Si perdu, aller à Rillans			
105				 aggrandisse- ment du panneau sur la photo		
	RAZ	RAZ				
106						
107			Puis vous allez vers ce nom qui aurait un rapport avec les tuyaux ou avec le nom d'une pièce où le cochon était tué			
108				3h20/30 Puis SRP jusqu'à case 109, attention priorités à droite		
109						
110			TD après DOCKS			
111			Leclerc, de Ben-hur ou d'assaut, ce n'est pas pour vous			
112			 G			
113				vous êtes toujours à Mesandans		
114						








N°	Km total	Km partiel	Pictogramme	Commentaire
115				
	3,490	3,490		
116			Vous êtes à Rillans	Vous êtes au rond rouge sur carte
	3,840	0,350		
117				
118				
119				
120			Faites tout ce qui est rouge au + court et sortez par la flèche bleue. En cas de doute la carte prime sur la réalité	
121				Sortie de carte, vous êtes sur la D252 direction Verne
	RAZ	RAZ		
122				
123				Si perdu prendre D113 BAUME-LES-DAMES
	1,630	1,630		
124				
125				3h50/4h
126			Et ron et ron __pata__	Les mots manquants vous donnent la direction

N°	Km total	Km partiel	Pictogramme	Commentaire
127				
128			td	
129				
130				SRP
	2,350	0,720		
131				X D50 Panneau Europolys
132				X D50 Panneau Europolys
133				
134				Puis toujours tout droit
135			 	Arrivée première étape, n'oubliez pas de remettre votre feuille de route aux contrôleurs! Merci
	5,880	3,530		











[illegible]


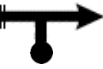


AMATEUR APRÈS-MIDI									
PANNEAUX		1 ^{ère} colonne		2 ^{ème} colonne		PINCES		Question	
								1	
								MOT	
								Total question	
								Total faux panneaux + pinc	
								Total pinc ok	
								Total faux panneaux + pinc	
								GRIS Réserve correction	









N°	Km total	Km partiel	Picto	Commentaire
1			Suivre les flèches pour sortir du parking	DÉPART RAZ au panneau
	RAZ	RAZ		
2				vous pouvez croiser votre itineraire du matin
3				
4				D50 direction Baume
5				Le roadbook de l'après-midi est indépendant, vous pourrez croiser les routes empruntées ce matin mais uniquement celle-ci, sauf contre-indication.
6				
	1,270	1,270		
7				
8				
9				
10				
11				
12			Reperez-vous puis passez par les flèches rouges au plus court et repartez par la flèche bleue direction Baume-les-Dames	












N°	Km total	Km partiel	Picto	Commentaire
				Vous descendez la D50 sur Baume-les-Dames, le point bleu est la case 36 si vous vous perdez
13	RAZ	RAZ		
14	Soyez lents et observateurs			D683 Besançon
15			première rue à gauche	puis SRP et cherchez le panneau case suivante
16				30mn puis SRP
17	1,730	1,730		
18	1,940	0,210		TD
19	Allez faire un tour derrière les pompes de notre partenaire F3C (point jaune) au plus court			






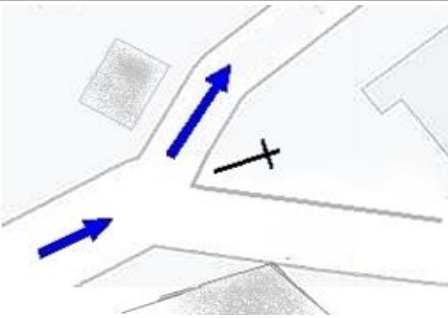



N°	Km total	Km partiel	Picto	Commentaire
20				
21				
22				Retournez au rond point
23				
24			D	puis SRP jusqu'au carrefour en croix (tabac presse)
27			G	
28			td	
26			d	
25			TD	
29			G	Question 1: Nom de la rue dans laquelle vous vous engagez
30			D	
31			TD	










N°	Km total	Km partiel	Picto	Commentaire
32			Vous prenez la "rue de derrière les murs"	
33				Suivez les flèches
34				
35	RAZ	RAZ		
36				 direction Aigle. case du point bleu 1h
	1,450	1,450		
37				Une petite histoire de Q : Dans le village, passer 1 fois successivement sur o, puis p, sans aller au q au + court sans croiser Gare aux culs-de sac 🤔 ... Pour sortir du village, une seule solution sans croiser...
38	4,310	2,860		
39				1h15/1h30
	5,780	1,470		
40				Hyevre-Paroisse
	7,720	1,940		
41			g/ G	
42				
	7,990	0,270		
43				








N°	Km total	Km partiel	Picto	Commentaire
44				
	9,860	1,870		
45				
	11,710	1,850		
46				
	12,790	1,080		
47				
	13,010	0,220		
48				Vous quittez L'Hopital St Lieffroy par la rue de la Fontaine puis SRP (tout droit)
49				Vous êtes à Fontaine les Clerval, SRP ! Priorité à droite
	16,260	3,250		
50				
	16,530	0,270		
51			2ème rue à gauche	
52				1h40
53				Repérez-vous et rejoignez la flèche jaune au + court puis SRP
54				
55				suivez les flèches
	17,430	0,900		









N°	Km total	Km partiel	Picto	Commentaire
56				
57				
	18,510	1,080		
58			Rue du Moulin	
59				puis SRP
	19,080	0,570		
60				
	21,660	2,580		
61				attention le décomposé non métré arrive! c'est chaud!
	22,460	0,800		
62			D/ G/ g/ D/ G/ G/ g/ TD	Si perdu ou si vous ne voulez pas vous prendre la tête, allez à la case 65
63			D	
	24,230	1,770		
64				SRP
	24,900	0,670		
65				si perdu, pas gauche, mais à droite à la case 61 Puis SRP
66				vous allez direction Soye
67				2h15 direction Gouffre
	27,040	2,140		

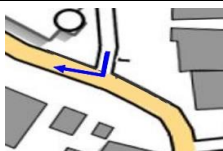







N°	Km total	Km partiel	Picto	Commentaire
68			SRP	
69				
	30,490	3,450		
70			SRP par la "Guinguette de Soye"	
71				Vous allez arriver à Bournois, navigation au + près des indices , pas obligatoirement sur votre droite. Vous restez dans le village et sa proche périphérie.
	34,460	3,970		
72				 Si perdu, vous revenez à ce même point pour la suite case 88
	35,250	0,790		
73			PAS 	Rébus
	35,770	0,520		
74			m' 	
75				
76			Entre 2 	
77				
78				
79			les urnes des PTT vous donnent la voie	






N°	Km total	Km partiel	Picto	Commentaire
80				
81			au + près de lui, l'ange ne vous voit pas...	
82				2h35
83				
84			 $\frac{VIVI}{2} R$	
85				
87				Puis SRP
86			Pas L'EST	
88	RAZ	RAZ		Vous arrivez au point de chute indiqué case 72, remise à zéro des compteurs.
89				2h50 Grammont
	2,050	2,050		
90				Vous êtes à Grammont
	4,170	2,120		

N°	Km total	Km partiel	Picto	Commentaire
91				puis "pas Courchaton"
	4,380	0,210		
92				
93				
	6,380	2,000		
94				Vous êtes à Vellechevreux 3h
	7,280	0,900		
95			G/ d	
96			SRP	
97				
98				
99				D18A Héricourt
	8,680	1,400		
100			Rue de l'église puis toujoursTD	
101			G	Puis continuer de monter rue de l'église en SRP ! caniveaux
	9,180	0,500		
102				Direction Mignafans, puis Secenans
	10,880	1,700		

N°	Km total	Km partiel	Picto	Commentaire
103				3h20 dernier délai
	11,280	0,400		
104			d	
105			g	
106			d	
	13,140	1,860		
107				
	13,380	0,240		
108				Si perdu RDV case 116 attention au délai de fin de jeu case 115
109			c'est votre direction	 puis SRP
	13,750	0,370		
110				
	14,780	1,030		
111			g/ G	
112			td	puis 
113				
114			TD	

N°	Km total	Km partiel	Picto	Commentaire
115				3h30/40 dernier délai SRP
	16,250	1,470		
116				Rue "sous les fossés", vous quittez Granges-le-Bourg en SRP
117				
118				Panneau de sortie (de dos) de Granges-le-bourg
	17,410	1,160		
119				Allez, on rentre tranquillement à la salle
	17,590	0,180		
120			g	Puis SRP
	18,120	0,530		
121			! Rigoles d'écoulement	il y en a 9 en montant, les 3 dernières sont raides! 8 en descendant
122				Vous êtes à Faymont. Retour sur Francheville
	24,120	6,000		
123				3h45/55 dernier délai Route de Vacheresse
	25,640	1,520		
124				
	28,020	2,380		
125				Vous êtes à Moffans et Vacheresse
	30,500	2,480		
126			D	

N°	Km total	Km partiel	Picto	Commentaire
127				Flèche bleue, puis à droite salle polyvalente (rue du stade) puis SRP !priorité à droite!
128				vous arrivez à Vouhenans le panneau est après le pont . SRP D18, attention radar possible à la saline
	36,410	5,910		
129				Centre-ville
	40,410	4,000		
130				
	41,790	1,380		
131				Deuxième sortie: gare, mairie
	41,900	0,110		
132			rond point de la gare	Première sortie: place de la libération
133			D/ D	
134			G	Rue du docteur Deubel
	42,300	0,400		
135			SRP	vous rentrez sur Franchevelle à la salle, préparez la case 140
136				
	43,370	1,070		
137				1 ère sortie Rignovelle Lantenot
	43,860	0,490		
138				Linexert
	45,180	1,320		

N°	Km total	Km partiel	Picto	Commentaire
139				Francheville
	48,210	3,030		
140				<p>on part du principe que c'est gauche ou droite pour la case suivante (le tout droit = la droite), les 2 routes en SRP arrivent à la salle</p> <p><i>je vous demande de ne pas ne pas tourner du côté contraire de l'opposé du côté du pied où le petit orteil est à droite mais plutôt d'aller de l'autre côté</i></p>
141				<p>une chance sur 2 ...ou on réfléchit...</p>
	51,070	2,860		
142				<p>une chance sur 2 ...ou on réfléchit...</p>
143				<p>Vous êtes arrivés, merci de votre participation! Pensez à donner votre feuille de route</p>